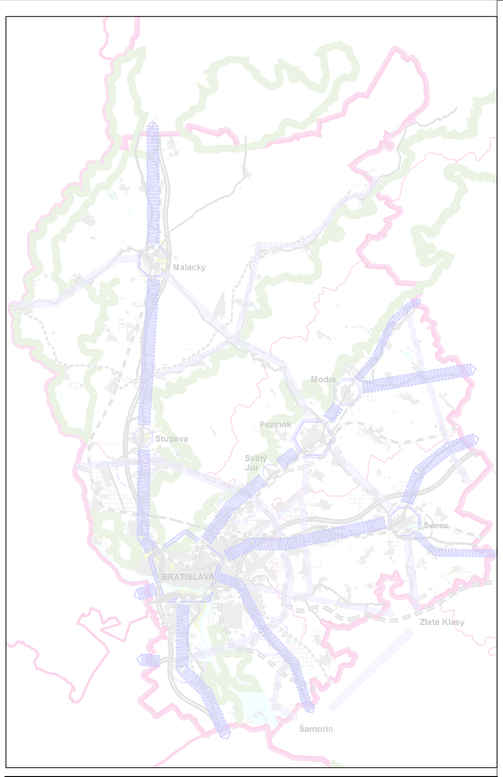

SÍDELNÁ ŠTRUKTÚRA A ROZVOJ URBANIZÁCIE

M 1 : 250 000

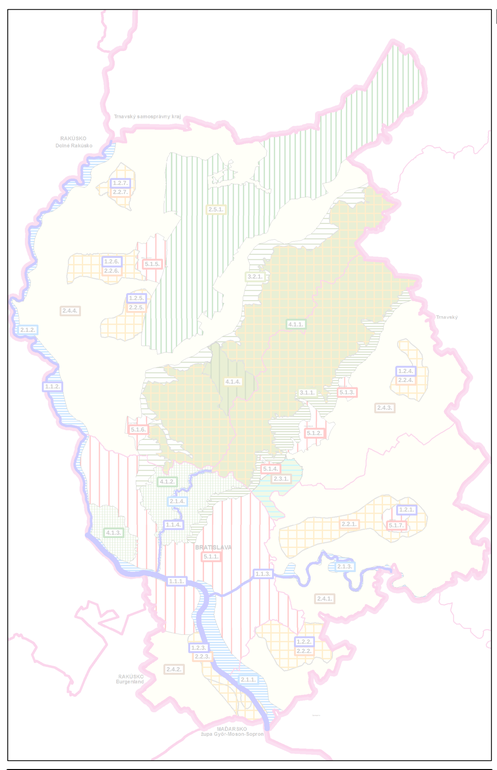

LEGENDA

1.1. Rekreačná krajina tečúcich vôd
- 1.1.1. Dunaja (nížinná)
- 1.1.2. Moravy (nížinná)
- 1.1.3. Malého Dunaja (nížinná)
- 1.1.4. Vydrice (nížinná až horská)

1.2. Rekreačná krajina stojatých vôd
- 1.2.1. senecká (nížinná)
- 1.2.2. dunajskeľská (nížinná)
- 1.2.3. jarovsko-rusovsko-čunovská (nížinná)
- 1.2.4. vištucko-budmerická (nížinná)
- 1.2.5. ľábsko-plaveckobytkovská (nížinná)
- 1.2.6. malacko-jakubovská (nížinná)
- 1.2.7. malokevelská (nížinná)

2.1. Rekreačná krajina nížinná a údolná / lužno-lesná pozdĺž vodných tokov
- pozdĺž Dunaja (Dunajsko lužno-lesný devínsko-malokarpatský rekreačný územný celok)
- pozdĺž Moravy (Moravsko lužno-lesný devínsko-malokarpatský rekreačný územný celok)
- pozdĺž Malého Dunaja (Malodunajsko lužno-lesný bratislavsko-trnávkovský rekreačný územný celok)
- pozdĺž Vydrice rekreačná až horská krajina (Vydrický rekreačný územný celok)

2.2. Rekreačná krajina nížinná - prevažne bezlesná / poľnohospodárska pri vodných plochách
- 2.2.1. senecká (Senecký rekreačný územný celok)
- 2.2.2. dunajskeľská (Dunajskeľský rekreačný územný celok)
- 2.2.3. jarovsko-rusovsko-čunovská (Jarovsko rusovsko čunovský rekreačný územný celok)
- 2.2.4. vištucko-budmerická (Vištucko-budmerický rekreačný územný celok)
- 2.2.5. ľábsko-plaveckobytkovská (Ľábsko plaveckobytkovský rekreačný územný celok)
- 2.2.6. malacko-jakubovská (Malacko-jakubovský rekreačný územný celok)
- 2.2.7. malokevelská (malokevelský rekreačný územný celok)

2.3. Rekreačná krajina nížinná - mokraďová
- Sjonka so rašelinu vodných tokov a kanálov (Šurický mokraďový lesný rekreačný územný celok)

2.4. Rekreačná krajina nížinná prevažne bezlesná / poľnohospodárska ostatná
- 2.4.1. podunajsko-senecká s vinohradníckymi územiami
- 2.4.2. jarovsko-rusovsko-čuňovská
- 2.4.3. vištucko-budmerická s vinohradníckymi územiami
- 2.4.4. borská, s plochami vinohradov

2.5. Rekreačná krajina nížinná - prevažne lesná
- záhorská - územie osobitných záujmov (VO Záhorie)

3.1. Rekreačná krajina podhorská - vinohradnícka
- malokarpatská pezinsko-modranská (Malokarpatský podhorský vinohradnícky pezinsko-modranský rekreačný územný celok)

3.2. Rekreačná krajina podhorská - prevažne bezlesná
- malokarpatská stupavsko-vinohradnícka (Malokarpatský podhorský bezlesný Stupavsko-vinohradnícky rekreačný územný celok)

4.1. Rekreačná krajina horská lesná
- Malých Karpát pezinsko-modransko-červenokamenská (Malokarpatský horský pezinsko-modransko -červenokamenský rekreačný územný celok)
- Malých Karpát vydrická (Malokarpatský horský bratislavský rekreačný územný celok)
- Malých Karpát devínska s vinohradníckymi územiami (Malokarpatský horský devínsky rekreačný územný celok)
- Malých Karpát homoľská - územie osobitných záujmov (VO Tomášovský výbeh)

5.1. Rekreačná krajina sídelná / miest
- E. 1 rekreačná vybavenosť, zeleň a verejné priestory Bratislavy
- E. 2 rekreačná vybavenosť, zeleň a verejné priestory Pezinka
- E. 3 rekreačná vybavenosť, zeleň a verejné priestory Modry
- E. 4 rekreačná vybavenosť, zeleň a verejné priestory Svätého Jura
- E. 5 rekreačná vybavenosť, zeleň a verejné priestory Malaciek
- E. 6 rekreačná vybavenosť, zeleň a verejné priestory Stupavy
- E. 7 rekreačná vybavenosť, zeleň a verejné priestory Senca

5.2. Rekreačná krajina sídelná / ostatných obcí
- rekreačná vybavenosť, zeleň a verejné priestory obce

5.3. Rekreačná krajina kontaktných pásiem obcí / miest
- kontaktné pásma primestskej rekreácie obcí / miest

PRIMÁRNA KRAJINNÁ ŠTRUKTÚRA A REKREAČNÁ KRAJINA

M 1 : 250 000

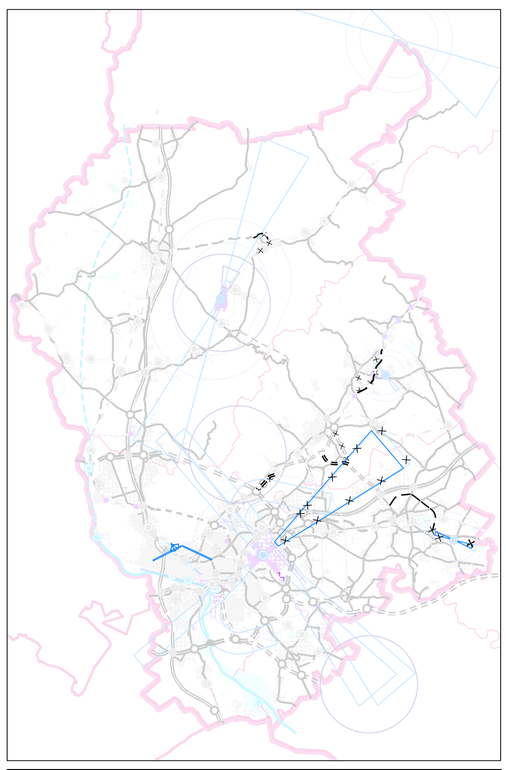

LEGENDA

stav / zámer

*Funkčné využitie územia podľa platných územných plánov obcí **
- zastavané územie

dopravné vybavenie
- mimoúrovňová križovatka
- cestný most
- železničný most

cestná sieť
- 1 diaľnica
- 1 cyklomostná komunikácia
- 1 štvorpruhová komunikácia
- cesta 1. triedy
- cesta 2. triedy
- cesta 3. triedy
- miestna komunikácia
- kolektor

zariadenia ŽSR
- železničná stanica
- železničná stanica nesamostatná
- dopravňa
- zastávka

železničná trať
- koridorová
- regionálna

vodná trasa
- medzinárodná

pristáv
- osobný
- náladný

letisko
- medzinárodné
- lokálne
- heliport
- náletový kužeľ letiska
- ochranné pásmo letiska
- ochranné pásmo - radar
- os vzletovej a pristávacej dráhy

NADRADENÉ VEREJNÉ DOPRAVNÉ VYBAVENIE

M 1 : 250 000

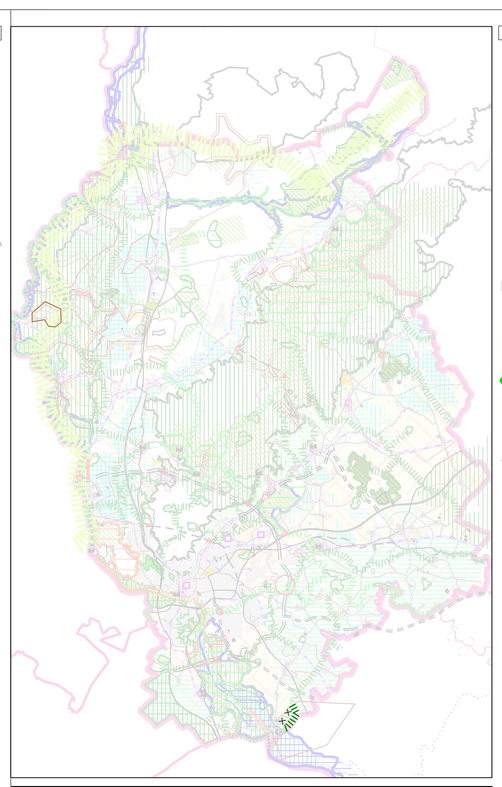

LEGENDA

*Funkčné využitie územia podľa platných územných plánov obcí **
- zastavané plochy
- rozvojové územie - zastavané plochy
- plochy poľnohospodárskej výroby
- rozvojové územie - poľnohospodárska výroba
- plochy rekreácie, cestovného ruchu a športu
- rozvojové územie - rekreácia, cestovný ruch a šport
- plochy sídelnej zelene
- rozvojové územie - plochy sídelnej zelene
- plochy vinic
- poľnohospodárska pôda
- ovocné sady
- vodné toky a vodné plochy

Ochrana prírody a krajiny
- hranica CHKO
- maloplošné chránené územie (CHA, NPP, PP, NPR, PR)
- maloplošné chránené územie (CHA, NPP, PP, NPR, PR) - návrh
- územie európskeho významu
- chránené vtáčie územie
- Ramsarské lokality
- mokrade národného významu

Územný systém ekologickej stability
- biocentrum provincionálneho významu
- biocentrum nadregionálneho významu
- biocentrum regionálneho významu
- biokoridor provincionálneho významu
- biokoridor nadregionálneho významu
- biokoridor nadregionálny prestorový nevyhnediteľný - návrh
- biokoridor regionálneho významu
- Alpsko-Karpatský biokoridor
- ekoduct - návrh

Ochrana prírodných zdrojov
- zdroj minerálnych vôd
- zdroj geotermálnych vôd
- CHVO Žitný ostrov
- ochranný les
- chránená pôda (1. - 4. stieda kvality podľa BPEJ)
- chránené ložiskové územie
- ložisko nevyhradených nerastov
- chránené územie pre osobitný zásah do zemskej kôry

Kultúrne hodnoty
- hrady, zrúcaniny
- mestská pamiatková rezervácia
- pamiatková zóna
- pamiatková zóna - zámer
- výber najvýznamnejších národných kultúrnych pamiatok
- územia s vlastnou na kultúrno-historický potenciál

Negatívne javy
- skládka odpadu
- zdroj znečistenia vôd
- zdroj znečistenia ovzdušia
- zosuvy
- dobývací priestor (úprava grafického značenia ZaD č. 1)
- určené prieskumné územie
- prieskumné územie - návrh
- konfliktné javy v území
- potvrdená environmentálna záťaž

OCHRANA PRÍRODY A KRAJINY, ÚSES

M 1 : 250 000

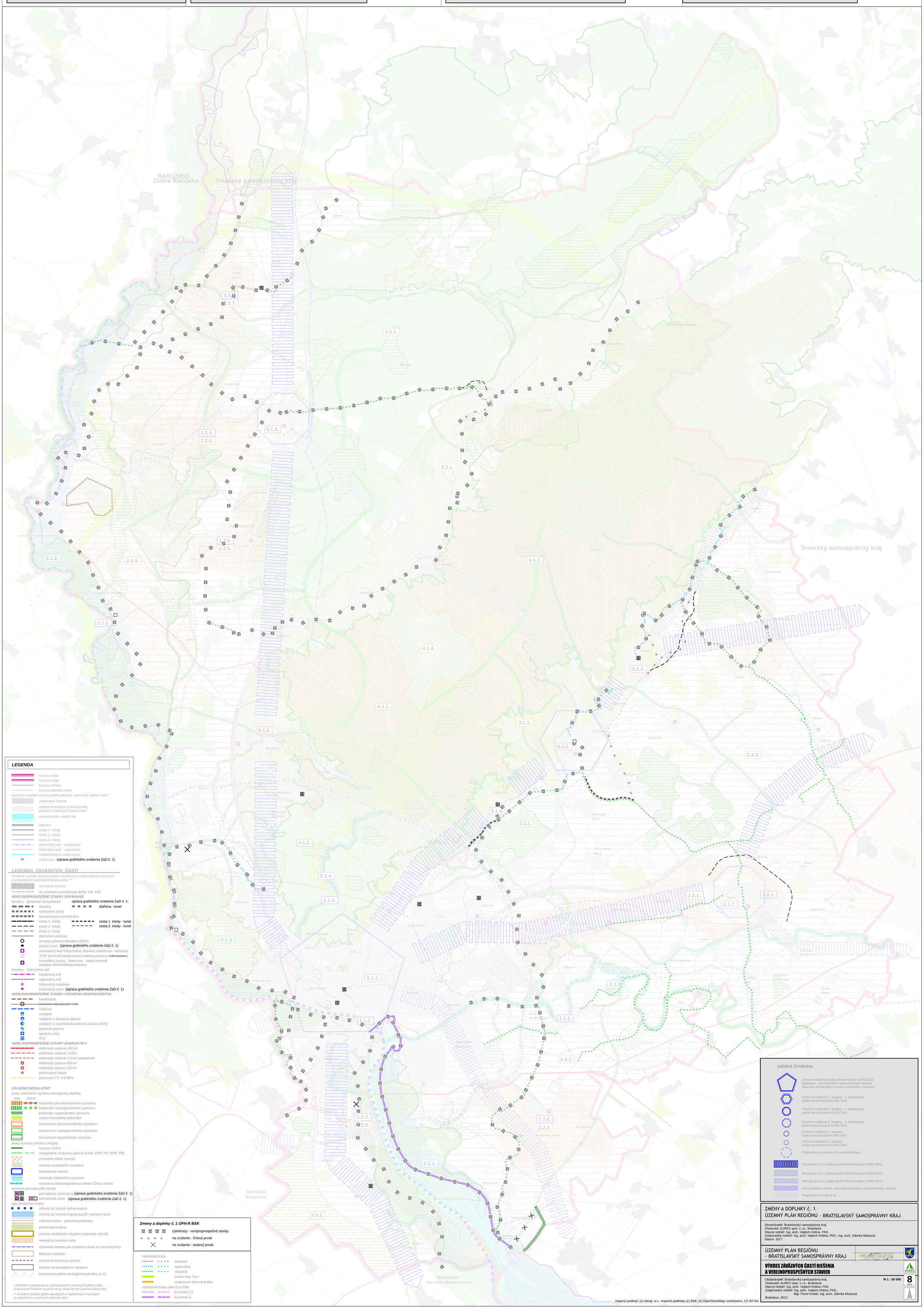

LEGENDA

- hranica štátu
- hranica kraja
- hranica okresu
- hranica katastra obce

Funkčné využitie územia podľa platných územných plánov obcí *
- *zastavané územie*
- *ostatné rozvojové územia podľa platných územných plánov obcí*
- *vodná plocha, vodný tok*
- diaľnica
- cesta 1. triedy
- cesta 2. triedy
- cesta 3. triedy
- železničná trať - koridorová
- železničná trať - regionálna
- medzinárodná vodná trasa
- cyklomost (úprava grafického značenia ZaD č. 1)

LEGENDA ZÁVÄZNÝCH ČASTÍ

*Funkčné využitie územia podľa národných a regionálnych koncepcií a schválených územných plánov obcí ***
- rozvojové územie
- os vzletovej a pristávacej dráhy 13L-31R

VEREJNOPROSPEŠNÉ STAVBY DOPRAVNÉ

koridory - pozemné komunikácie — úprava grafického značenia ZaD č. 1:
- diaľnica
- diaľnica - tunel
- rýchlostná cesta
- štvorpruhová komunikácia
- cesta 1. triedy
- cesta 1. triedy - tunel
- cesta 2. triedy
- cesta 2. triedy - tunel
- cesta 3. triedy
- diaľničné kolektory
- mimoúrovňová križovatka (MUK)
- cestný most (úprava grafického značenia ZaD č. 1)
- prestupový bod integrovanej dopravy (železnica - autobus)
- TIOP (terminál integrovanej osobnej prepravy ~~- Bratislava~~)
- trimodálny (cesta - železnica - voda) terminál verejnej intermodálnej prepravy

koridory - železničná sieť
- koridorová trať
- regionálna trať
- železničná zastávka
- železničný most (úprava grafického značenia ZaD č. 1)

VEREJNOPROSPEŠNÉ STAVBY VODNÉHO HOSPODÁRSTVA
- kanalizácia
- ~~čistareň odpadových vôd~~
- vodovod
- vodojem
- vodojem a čerpacia stanica
- vodojem a automatická tlaková stanica (ATS)
- čerpacia stanica
- úpravňa vody
- ATS

VEREJNOPROSPEŠNÉ STAVBY ENERGETIKY
- elektrické vedenie 400 kV
- elektrické vedenie 110kV
- elektrické vedenie 110 kV podzemné
- elektrická stanica 400 kV
- elektrická stanica 110 kV
- prechodový objekt
- plynovod VTL 4,0 MPa

ZÁVÄZNÉ REGULATÍVY

prvky územného systému ekologickej stability

stav / zámer
- biokoridor provincionálneho významu
- biokoridor nadregionálneho významu
- biokoridor regionálneho významu
- Alpsko-Karpatský biokoridor
- biocentrum provincionálneho významu
- biocentrum nadregionálneho významu
- biocentrum regionálneho významu

prvky ochrany prírody a krajiny
- hranica CHKO
- maloplošné chránené územie (CHA, NPP, PP, NPR, PR)
- chránené vtáčie územie
- územie európskeho významu
- Ramsarská lokalita
- mokrade národného významu
- chránená vodohospodárska oblasť (Žitný ostrov)

ochrana pamiatkového fondu
- pamiatková rezervácia (úprava grafického značenia ZaD č. 1)
- pamiatková zóna (úprava grafického značenia ZaD č. 1)

typy primárnej krajiny
- nížinná až horská riečna krajina
- nížinná až horská krajina pozdĺž vodných tokov
- nížinná krajina - poľnohospodárska
- podhorská krajina
- územie osobitných záujmov (vojenský obvod)
- rekreačný územný celok
- chránené územie pre osobitný zásah do zemskej kôry
- dobývací priestor
- chránené ložiskové územie
- ložisko nevyhradených nerastov
- bonitovaná pôdno-ekologická jednotka (1-4)

** Grafické znázornenie je zjednodušením územných plánov obcí. Znázornené funkčné využitie nie je záväzné pre územné plány obcí.*

*** Funkčné využitie podľa národných a regionálnych koncepcií sa spodrobní v územných plánoch obcí.*

Zmeny a doplnky č. 1 ÚPN-R BSK
- cyklotrasy - verejnoprospešné stavby
- na zrušenie - líniový prvok
- na zrušenie - bodový prvok

cyklistická trasa
- národná
- regionálna
- oblastná
- Green bike Tour
- singletrack Cerová dráha

cyklistická trasa siete EuroVelo
- EuroVelo 13
- EuroVelo 6

sídelná štruktúra
- Centrum osídlenia podľa hierarchizácie KURS 2001 Bratislava - ako špecifické centrum plniace funkcie hlavného mesta štátu a centra európskeho významu
- Centrum osídlenia 2. skupiny - 2. podskupiny podľa hierarchizácie KURS 2001
- Centrum osídlenia 3. skupiny - 1. podskupiny podľa hierarchizácie KURS 2001
- Centrum osídlenia 3. skupiny - 2. podskupiny podľa hierarchizácie KURS 2001
- Centrum osídlenia 4. skupiny podľa hierarchizácie KURS 2001
- Centrum osídlenia 5. skupiny podľa hierarchizácie KURS 2001
- Regionálny rozvojový pól mesta Bratislavy
- Rozvojová os 1. stupňa (podľa hierarchizácie KURS 2001)
- Rozvojová os 2. stupňa (podľa hierarchizácie KURS 2001)
- Rozvojová os 3. stupňa (podľa hierarchizácie KURS 2001)
- Komunikačno-sídelná regionálna rozvojová os (bratislavská, župná)
- Regionálna rozvojová os

ZMENY A DOPLNKY č. 1
ÚZEMNÝ PLÁN REGIÓNU - BRATISLAVSKÝ SAMOSPRÁVNY KRAJ

Obstarávateľ: Bratislavský samosprávny kraj
Zhotoviteľ: AUREX spol. s r.o., Bratislava
Hlavný riešiteľ: Ing. arch. Vojtech Hrdina, PhD.
Zodpovedný riešiteľ: Ing. arch. Vojtech Hrdina, PhD., Ing. arch. Zdenka Mrázová
Dátum: 2017

ÚZEMNÝ PLÁN REGIÓNU - BRATISLAVSKÝ SAMOSPRÁVNY KRAJ

VÝKRES ZÁVÄZNÝCH ČASTÍ RIEŠENIA A VEREJNOPROSPEŠNÝCH STAVIEB

M 1 : 50 000

8 výkres

Obstarávateľ: Bratislavský samosprávny kraj
Zhotoviteľ: AUREX spol. s r.o., Bratislava
Hlavný riešiteľ: Ing. arch. Vojtech Hrdina, PhD.
Zodpovedný riešiteľ: Ing. arch. Vojtech Hrdina, PhD., Mgr. Pavol Kristeľ, Ing. arch. Zdenka Mrázová
Bratislava, 2013

mapový podklad: (c) stengl, a.s.; mapové podklady (c) BSK; (c) OpenStreetMap contributors, CC-BY-SA