

ÚZEMNÝ PLÁN REGIÓNU - BRATISLAVSKÝ SAMOSPRÁVNÝ KRAJ

prílohy

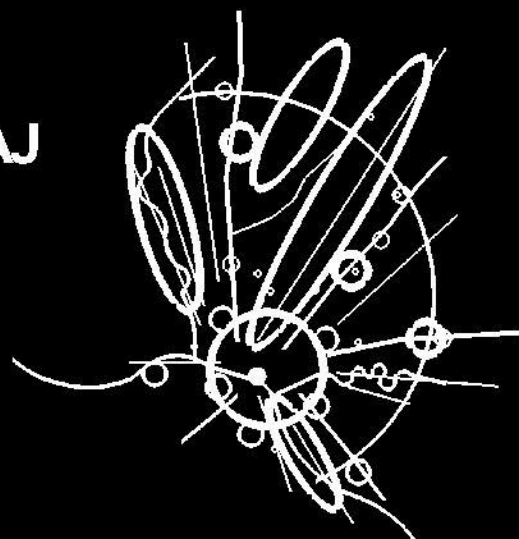


Obstarávateľ: Bratislavský samosprávny kraj



Zhotoviteľ: AUREX, spol. s.r.o., Bratislava

Bratislava, 2013



Územný plán regiónu Bratislavský samosprávny kraj – prílohy

Objednávateľ:



Bratislavský samosprávny kraj,
Sabinovská ul. 16, P.O.BOX 106
820 05 Bratislava

Osoba odborne spôsobilá pre obstarávanie ÚPN
podľa §2a zákona č.50/1976 Zb. v platnom znení:

Ing. Ján Kizek
osvedčenie o odbornej spôsobilosti č. 187

Zhotoviteľ:



AUREX, s.r.o.,
Ľubľanská 1
831 02 Bratislava

Hlavný riešiteľ úlohy:

Ing. arch. Vojtech Hrdina, PhD.

Bratislava, 2013

Text neprešiel jazykovou úpravou
© AUREX, spol. s r.o.

Riešiteľský kolektív:

Ing. arch. Vojtech Hrdina, PhD.

Ing. arch. Zdenka Mrázová

Ing. arch. Eva Hledíková

Ing. arch. Ľudmila Husovská, Ph.D.

Dr. Ing. Milan Skýva (a kol. DIC BA, s.r.o.)

Mgr. Tatiana Lachová

Ing. Ľubomír Macák

Ing. Michal Štiffel

Ing. Mária Mozdíková

ARC+, s.r.o.

Ing. arch. Aleš Baláži

Mgr. Pavol Kristeľ

Ing. arch. Zdenka Mrázová

Mgr. Michal Štiffel

Ing. Mária Mozdíková

urbanizmus, súhrnné riešenie

urbanizmus

rekreácia a cestovný ruch, krajina

kultúrne dedičstvo

doprava

demografia, bývanie

hospodárstvo, sociálna infraštruktúra

ochrana prírody, životné prostredie,
ÚSES

poľnohospodárstvo, zábery pôdy

plyn, teplo, vodné hospodárstvo,
elektrina, telekomunikácie

GIS, počítačová grafika

počítačová grafika, širšie vzťahy

počítačová grafika

počítačová grafika

počítačová grafika

ZOZNAM PRÍLOH

1.	BILANCIA POHYBU OBYVATEĽSTVA V OKRESOCH BRATISLAVSKÉHO KRAJA V R. 2001-2011	1
2.	DOMOVÝ A BYTOVÝ FOND	3
2.1.	Retrospektívny vývoj počtu obyvateľov, trvale obývaných bytov, domov a obložnosti v okresoch Bratislavského kraja v r. 1970-2001	3
2.2.	Nová bytová výstavba podľa okresov Bratislavského kraja v r. 2002-2011	4
2.3.	Dokončené byty podľa okresov Bratislavského kraja v r. 2002-2011	6
3.	PREHĽAD CHRÁNENÝCH STROMOV	8
4.	KULTÚRNE DEDIČSTVO	9
4.1.	Výber najvýznamnejších NKP pamiatkového fondu v Bratislavskom kraji,	9
4.2.	PREHĽAD PAMIATKOVÝCH ÚZEMÍ V BRATISLAVSKOM KRAJI	13
5.	VÝZNAMNÉ DOKUMENTY TÝKAJÚCE SA ROZVOJA CR A Z NICH VYPLÝVAJÚCE VÝCHODISKÁ	15
5.1.	Národný program rozvoja cestovného ruchu v Slovenskej republike	15
5.2.	Nová stratégia rozvoja cestovného ruchu Slovenskej republiky do roku 2013	15
5.3.	Štátna politika cestovného ruchu Slovenskej republiky	16
5.4.	Program rozvoja cestovného ruchu SR a možnosti podpory jednotlivých subjektov v SR na roky 2007- 2013	17
5.5.	Koncepcia rozvoja cestovného ruchu v Bratislavskom samosprávnom kraji	18
5.6.	Stratégia rozvoja cestovného ruchu Bratislavského samosprávneho kraja 2007 – 2013	19
5.7.	Európsky dohovor o krajine	21
5.8.	Koncepcia územného rozvoja Slovenska 2001	22
5.9.	Svetová charta pre trvalo udržateľný turizmus (1995)	22
6.	POZITÍVNE A NEGATÍVNE JAVY V ROZVOJI CESTOVÉHO RUCHU V BRATISLAVSKOM KRAJI S DOSAHOM NA ÚZEMNOPLÁNOVACÍ PROCES	24
7.	REKREAČNÝ POTENCIÁL – AKTIVITY TURIZMU /CESTOVNÉHO RUCHU, ŠPORTU A REKREÁCIE OBCÍ /MIEST BRATISLAVSKÉHO KRAJA	27
8.	UBYTOVACIA A STRAVOVACIA VYBAVENOSŤ NA ÚZEMÍ BRATISLAVSKÉHO KRAJA	33
9.	NAJVÝZNAMNEJŠIE CYKLOTRASY NA ÚZEMÍ BRATISLAVSKÉHO KRAJA EXISTUJÚCE A NAVRHOVANÉ	40
10.	ÚZEMNÝ ROZVOJ A KRAJINA – FORMOVANIE KRAJINNEJ ŠTRUKTÚRY	42
10.1.	Vybrané problémové javy v krajine	42
10.2.	Navrhované typy krajinných štruktúr – základný prehľad	43
10.3.	Zosúladenie druhov krajinnej pokrývky podľa CORINE Land Cover a podľa vlastných prieskumov (1. časť)	44

10.4.	Zosúladienie druhov krajinnej pokrývky podľa CORINE Land Cover a podľa vlastných prieskumov (2. časť)	45
10.5.	Zosúladienie druhov krajinnej pokrývky podľa CORINE Land Cover a podľa vlastných prieskumov (3. časť)	46
10.6.	Primárna krajinná štruktúra na území Bratislavského kraja – navrhované typy	46
10.7.	Sekundárna krajinná štruktúra na území Bratislavského kraja – navrhované typy	47
10.8.	Rekreačná krajinná štruktúra – navrhované typy a vymedzené rekreačné územné celky	49
10.9.	Navrhované limity využitia krajiny	51
10.10.	Vinohradnícka krajina – podporné formy ochrany vinohradníckych území a ďalšieho rozvoja vinohradníctva a vinárstva uplatniteľné v územnoplánovacom procese	52
11.	ZOZNAM ZÁUJMOVÝCH KATASTRÁLNYCH ÚZEMÍ NA ÚZEMÍ BSK – MO SR	58
12.	CHRÁNENÉ LOŽISKOVÉ ÚZEMIA, CHRÁNENÉ ÚZEMIA PRE OSOBITNÝ ZÁSAH DO ZEMSKÉJ KÔRY, DOBÝVACIE PRIESTORY, LOŽISKÁ NEVYHRADENÝCH NERASTOV A PRIESKUMNÉ ÚZEMIA	60
12.1.	1.1. Chránené ložiskové územia podľa evidencie Obvodného banského úradu v Bratislave	60
12.2.	Chránené územia pre osobitné zásahy do zemskej kôry podľa evidencie Obvodného banského úradu v Bratislave	61
12.3.	Dobývacie priestory podľa evidencie Obvodného banského úradu v Bratislave	61
12.4.	Ložiská nevyhradených nerastov podľa evidencie Obvodného banského úradu v Bratislave	63
12.5.	Chránené ložiskové územia podľa evidencie Štátneho geologického ústavu Dionýza Štúra	64
12.6.	Dobývacie priestory podľa evidencie Štátneho geologického ústavu Dionýza Štúra	65
12.7.	Prieskumné územia podľa evidencie Štátneho geologického ústavu Dionýza Štúra	66
13.	ZÁKLADNÉ ÚDAJE O VODOJEMOCH V ROKU 2011	67
14.	SÚČASNÝ A POŽADOVANÝ STAV POKRYTIA KATASTRÁLNYCH ÚZEMÍ POŽADOVANÝM DOJAZDOM HASIČSKÝCH JEDNOTIEK	69

Príloha č. 1

1. BILANCIA POHYBU OBYVATEĽSTVA V OKRESOCH BRATISLAVSKÉHO KRAJA V R. 2001-2011

sídelná štruktúra	rok	prirodzený prírastok	saldo sťahovania	celkový prírastok	prirodzený prírastok	saldo sťahovania	celkový prírastok	obyvateľstvo k 31. 12.
		spolu	spolu	spolu	na 1 000 obyvateľov			
Bratislava, hl.m. SR	2001	-724	-78	-802	-1,69	-0,18	-1,87	428 094
	2002	-655	-390	-1 045	-1,53	-0,91	-2,44	427 049
	2003	-510	-1 006	-1 516	-1,20	-2,36	-3,56	425 533
	2004	-302	-76	-378	-0,71	-0,18	-0,89	425 155
	2005	-104	408	304	-0,24	0,96	0,71	425 459
	2006	-18	650	632	-0,04	1,53	1,48	426 091
	2007	255	581	836	0,60	1,36	1,96	426 927
	2008	578	1 286	1 864	1,35	3,01	4,36	428 791
	2009	1 057	1 213	2 270	2,46	2,82	5,29	431 061
	2010	985	755	1 740	2,28	1,75	4,03	432 801
	2011	1 346	1 354	2 700	3,27	3,29	6,56	413 192
Bratislava I	2001	-334	-169	-503	-7,46	-3,78	-11,24	44 499
	2002	-284	-238	-522	-6,43	-5,39	-11,82	43 977
	2003	-281	-329	-610	-6,44	-7,54	-13,97	43 367
	2004	-217	-292	-509	-5,03	-6,77	-11,79	42 858
	2005	-214	-403	-617	-5,03	-9,47	-14,50	42 241
	2006	-251	-409	-660	-5,99	-9,76	-15,75	41 581
	2007	-150	-176	-326	-3,62	-4,24	-7,86	41 255
	2008	-102	-121	-223	-2,49	-2,95	-5,44	41 032
	2009	-127	-77	-204	-3,11	-1,88	-4,99	40 828
	2010	-90	348	258	-2,21	8,53	6,32	41 086
	2011	-62	247	185	-1,60	6,39	4,79	38 788
Bratislava II	2001	-289	218	-71	-2,67	2,02	-0,66	108 097
	2002	-325	219	-106	-3,01	2,03	-0,98	107 991
	2003	-275	340	65	-2,55	3,15	0,60	108 056
	2004	-245	505	260	-2,27	4,67	2,40	108 316
	2005	-187	518	331	-1,72	4,78	3,05	108 647
	2006	-120	1 121	1 001	-1,10	10,29	9,19	109 648
	2007	-53	1 134	1 081	-0,48	10,28	9,80	110 729
	2008	122	986	1 108	1,10	8,87	9,97	111 837
	2009	135	903	1 038	1,20	8,04	9,24	112 875
	2010	231	658	889	2,04	5,80	7,84	113 764
	2011	215	886	1 101	1,98	8,16	10,14	109 136
Bratislava III	2001	-322	519	197	-5,24	8,45	3,21	61 488
	2002	-282	400	118	-4,58	6,50	1,92	61 606
	2003	-266	127	-139	-4,32	2,06	-2,26	61 467
	2004	-206	353	147	-3,35	5,75	2,39	61 614
	2005	-252	366	114	-4,08	5,93	1,85	61 728
	2006	-283	378	95	-4,59	6,13	1,54	61 823
	2007	-202	524	322	-3,26	8,46	5,20	62 145
	2008	-157	685	528	-2,52	10,98	8,46	62 673
	2009	8	702	710	0,13	11,16	11,29	63 383
	2010	-73	556	483	-1,15	8,75	7,60	63 866
	2011	44	655	699	0,72	10,71	11,43	61 470
Bratislava IV	2001	44	17	61	0,47	0,18	0,66	92 992
	2002	48	76	124	0,52	0,82	1,33	93 116
	2003	46	-168	-122	0,49	-1,80	-1,31	92 994
	2004	106	-174	-68	1,14	-1,87	-0,73	92 926
	2005	181	565	746	1,94	6,06	8,00	93 672
	2006	290	455	745	3,08	4,84	7,92	94 417
	2007	179	105	284	1,89	1,11	3,00	94 701
	2008	229	561	790	2,41	5,90	8,31	95 491

	2009	361	551	912	3,76	5,75	9,51	96 403
	2010	284	405	689	2,93	4,18	7,11	97 092
	2011	338	509	847	3,67	5,53	9,20	92 651
Bratislava V	2001	177	-663	-486	1,46	-5,47	-4,01	121 018
	2002	188	-847	-659	1,56	-7,02	-5,46	120 359
	2003	266	-976	-710	2,22	-8,13	-5,92	119 649
	2004	260	-468	-208	2,18	-3,92	-1,74	119 441
	2005	368	-638	-270	3,08	-5,35	-2,26	119 171
	2006	346	-895	-549	2,91	-7,52	-4,61	118 622
	2007	481	-1 006	-525	4,06	-8,50	-4,43	118 097
	2008	486	-825	-339	4,13	-7,00	-2,88	117 758
	2009	680	-866	-186	5,79	-7,37	-1,58	117 572
	2010	633	-1 212	-579	5,39	-10,32	-4,93	116 993
	2011	811	-943	-132	7,30	-8,49	-1,19	111 147
okres Malacky	2001	-56	350	294	-0,87	5,44	4,57	64 541
	2002	-102	527	425	-1,58	8,14	6,57	64 966
	2003	-70	552	482	-1,07	8,47	7,40	65 448
	2004	43	349	392	0,65	5,31	5,97	65 840
	2005	-54	567	513	-0,82	8,57	7,76	66 353
	2006	-37	557	520	-0,56	8,37	7,81	66 873
	2007	41	592	633	0,61	8,81	9,42	67 506
	2008	106	706	812	1,56	10,41	11,97	68 318
	2009	152	728	880	2,21	10,58	12,79	69 198
	2010	84	654	738	1,21	9,40	10,61	69 936
	2011	168	570	738	2,49	8,45	10,95	67 785
okres Pezinok	2001	-67	378	311	-1,24	6,98	5,74	54 287
	2002	-84	520	436	-1,54	9,55	8,01	54 723
	2003	5	315	320	0,09	5,74	5,83	55 043
	2004	-15	362	347	-0,27	6,56	6,28	55 390
	2005	44	505	549	0,79	9,08	9,88	55 939
	2006	56	523	579	1,00	9,31	10,31	56 518
	2007	95	551	646	1,67	9,70	11,38	57 164
	2008	147	644	791	2,55	11,19	13,74	57 955
	2009	175	637	812	3,00	10,91	13,91	58 767
	2010	173	607	780	2,92	10,26	13,18	59 547
	2011	160	597	757	2,78	10,36	13,13	57 975
okres Senec	2001	-92	550	458	-1,77	10,60	8,83	52 120
	2002	-124	1 002	878	-2,36	19,11	16,74	52 998
	2003	-24	789	765	-0,45	14,78	14,33	53 763
	2004	47	937	984	0,87	17,27	18,14	54 747
	2005	66	1 135	1 201	1,19	20,49	21,68	55 948
	2006	67	1 256	1 323	1,18	22,20	23,39	57 271
	2007	163	1 819	1 982	2,79	31,19	33,99	59 253
	2008	217	2 044	2 261	3,59	33,83	37,42	61 514
	2009	300	1 866	2 166	4,79	29,79	34,57	63 680
	2010	368	2 354	2 722	5,66	36,20	41,85	66 402
	2011	395	2 016	2 411	5,95	30,34	36,29	67 585
Bratislavský kraj	2001	-939	1 200	261	-1,57	2,00	0,44	599 042
	2002	-965	1 659	694	-1,61	2,77	1,16	599 736
	2003	-599	650	51	-1,00	1,08	0,09	599 787
	2004	-227	1 572	1 345	-0,38	2,62	2,24	601 132
	2005	-48	2 615	2 567	-0,08	4,34	4,26	603 699
	2006	68	2 986	3 054	0,11	4,94	5,05	606 753
	2007	554	3 543	4 097	0,91	5,82	6,73	610 850
	2008	1 048	4 680	5 728	1,71	7,63	9,34	616 578
	2009	1 684	4 444	6 128	2,72	7,18	9,89	622 706
	2010	1 610	4 370	5 980	2,57	6,98	9,56	628 686
	2011	2 069	4 537	6 606	3,43	7,52	10,95	606 537

Zdroj: Štatistická ročenka regiónov Slovenska 2006, 2009, ŠÚ SR; Pohyb obyvateľstva v Slovenskej republike v roku 2009, ŠÚ SR v spolupráci s VDC pri INFOSTAT-e; Pohyb obyvateľstva v Slovenskej republike v roku 2010, ŠÚ SR v spolupráci s VDC pri INFOSTAT-e; databázy ŠÚ SR

Príloha č. 2

2. DOMOVÝ A BYTOVÝ FOND

2.1. Retrospektívny vývoj počtu obyvateľov, trvale obývaných bytov, domov a obložnosti v okresoch Bratislavského kraja v r. 1970-2001

sídelná štruktúra	ukazovateľ	r. 1970	r. 1980	r. 1991	r. 2001
Bratislava, hl.m. SR	počet obyvateľov	305 932	380 259	442 197	428 672
	počet trvale obývaných bytov	91 936	127 291	161 494	165 587
	počet trvale obývaných domov	23 649	24 235	22 622	23 558
	obložnosť (počet obyv./byt)	3,33	2,99	2,74	2,59
Bratislava I	počet obyvateľov	79 316	59 547	49 018	44 798
	počet trvale obývaných bytov	24 905	21 614	20 012	19 074
	počet trvale obývaných domov	4 036	3 849	3 625	3 624
	obložnosť (počet obyv./byt)	3,18	2,76	2,45	2,35
Bratislava II	počet obyvateľov	107 246	119 845	112 419	108 139
	počet trvale obývaných bytov	31 628	39 842	43 342	44 546
	počet trvale obývaných domov	7 279	7 529	6 729	6 796
	obložnosť (počet obyv./byt)	3,39	3,01	2,59	2,43
Bratislava III	počet obyvateľov	75 192	72 571	64 485	61 418
	počet trvale obývaných bytov	22 320	25 006	25 601	25 805
	počet trvale obývaných domov	5 480	5 616	5 308	5 404
	obložnosť (počet obyv./byt)	3,37	2,90	2,52	2,38
Bratislava IV	počet obyvateľov	44 178	75 606	84 325	93 058
	počet trvale obývaných bytov	13 083	24 232	30 048	35 270
	počet trvale obývaných domov	6 854	4 394	4 530	5 192
	obložnosť (počet obyv./byt)	3,38	3,12	2,81	2,64
Bratislava V	počet obyvateľov	.	52 690	131 950	121 259
	počet trvale obývaných bytov	.	16 597	42 491	40 892
	počet trvale obývaných domov	.	2 847	2 430	2 542
	obložnosť (počet obyv./byt)	.	3,17	3,11	2,97
okres Malacky	počet obyvateľov	59 101	63 086	62 205	64 354
	počet trvale obývaných bytov	15 257	18 076	19 108	19 859
	počet trvale obývaných domov	13 125	13 929	13 643	13 846
	obložnosť (počet obyv./byt)	3,87	3,49	3,26	3,24
okres Pezinok	počet obyvateľov	48 546	50 982	52 078	54 164
	počet trvale obývaných bytov	12 465	14 818	16 440	17 400
	počet trvale obývaných domov	9 541	10 568	10 216	10 518
	obložnosť (počet obyv./byt)	3,89	3,44	3,17	3,11
okres Senec	počet obyvateľov	46 396	49 473	49 871	51 825
	počet trvale obývaných bytov	11 288	13 686	15 195	15 764
	počet trvale obývaných domov	9 941	11 199	11 354	11 926
	obložnosť (počet obyv./byt)	4,11	3,61	3,28	3,29
Bratislavský kraj	počet obyvateľov	459 975	543 800	606 351	599 015
	počet trvale obývaných bytov	130 946	173 871	212 237	218 610
	počet trvale obývaných domov	56 256	59 931	57 835	59 848
	obložnosť (počet obyv./byt)	3,51	3,13	2,86	2,74

Zdroj: Historický lexikón obcí Slovenskej republiky 1970 - 2001, ŠÚ SR

2.2. Nová bytová výstavba podľa okresov Bratislavského kraja v r. 2002-2011

sídelná štruktúra	rok	počet			
		rozostavané byty k 1.1.	začaté byty	dokončené byty	rozostavané byty k 31.12.
Bratislava, hl.m. SR	2002	4 329	2 179	2 048	4 460
	2003	4 459	1 926	1 284	5 101
	2004	5 099	2 833	1 987	5 945
	2005	5 945	5 322	3 211	8 056
	2006	7 797	4 756	2 521	10 032
	2007	10 139	2 661	3 992	8 808
	2008	8 926	5 066	3 013	10 979
	2009	10 996	2 011	3 741	9 266
	2010	9 266	2 629	3 242	8 653
	2011	9 293	713	1 768	8 238
	Bratislava I	2002	528	173	274
2003		426	100	131	395
2004		395	128	178	345
2005		345	165	208	302
2006		42	440	120	362
2007		362	127	145	344
2008		344	196	156	384
2009		384	355	262	477
2010		477	230	366	341
2011		341	32	103	270
Bratislava II		2002	1 171	1 071	826
	2003	1 416	678	658	1 436
	2004	1 436	1 064	443	2 057
	2005	2 057	1 692	1 556	2 193
	2006	2 193	1 774	925	3 042
	2007	3 149	1 133	1 004	3 278
	2008	3 278	1 363	1 240	3 401
	2009	3 401	376	1 273	2 504
	2010	2 504	840	762	2 582
	2011	2 611	194	1 038	1 767
	Bratislava III	2002	921	128	272
2003		777	327	112	992
2004		992	292	272	1 012
2005		1 012	1 411	473	1 950
2006		1 950	1 543	288	3 205
2007		3 205	696	1 461	2 440
2008		2 449	1 466	551	3 364
2009		3 364	163	1 168	2 359
2010		2 359	269	746	1 882
2011		2 493	153	286	2 360
Bratislava IV		2002	1 071	551	409
	2003	1 213	439	156	1 496
	2004	1 494	956	645	1 805
	2005	1 805	1 080	698	2 187
	2006	2 188	382	801	1 769
	2007	1 769	556	937	1 388
	2008	1 497	1 580	667	2 410
	2009	2 427	693	822	2 298
	2010	2 298	638	1 189	1 747
	2011	1 747	154	254	1 647

sídelná štruktúra	rok	počet			
		rozostavané byty k 1.1.	začaté byty	dokončené byty	rozostavané byty k 31.12.
Bratislava V	2002	638	256	267	627
	2003	627	382	227	782
	2004	782	393	449	726
	2005	726	974	276	1 424
	2006	1 424	617	387	1 654
	2007	1 654	149	445	1 358
	2008	1 358	461	399	1 420
	2009	1 420	424	216	1 628
	2010	1 628	652	179	2 101
	2011	2 101	180	87	2 194
okres Malacky	2002	995	290	202	1 083
	2003	627	455	300	782
	2004	799	406	367	838
	2005	841	494	325	1 010
	2006	963	449	420	992
	2007	993	802	341	1 454
	2008	1 461	515	572	1 404
	2009	1 404	395	496	1 303
	2010	1 301	591	418	1 474
	2011	1 475	354	444	1 385
okres Pezinok	2002	674	239	221	692
	2003	738	336	309	765
	2004	764	415	335	844
	2005	862	412	351	923
	2006	908	579	423	1 064
	2007	1 066	693	382	1 377
	2008	1 377	903	579	1 701
	2009	1 701	666	506	1 861
	2010	1 861	380	440	1 801
	2011	1 774	361	567	1 568
okres Senec	2002	1 408	465	375	1 498
	2003	1 129	926	558	1 497
	2004	1 344	1 293	660	1 977
	2005	1 979	851	786	2 044
	2006	2 034	1 125	943	2 216
	2007	2 216	1 066	1 011	2 271
	2008	2 317	1 633	1 399	2 551
	2009	2 632	1 281	1 239	2 674
	2010	2 674	1 090	1 122	2 642
	2011	2 361	796	849	2 308
Bratislavský kraj	2002	7 406	3 173	2 846	7 733
	2003	6 953	3 643	2 451	8 145
	2004	8 006	4 947	3 349	9 604
	2005	9 627	7 079	4 673	12 033
	2006	11 702	6 909	4 307	14 304
	2007	14 414	5 222	5 726	13 910
	2008	14 081	8 117	5 563	16 635
	2009	16 733	4 353	5 982	15 104
	2010	15 102	4 690	5 222	14 570
	2011	14 903	2 224	3 628	13 499

Zdroj: ŠÚ SR

2.3. Dokončené byty podľa okresov Bratislavského kraja v r. 2002-2011

sídelná štruktúra	rok	počet bytov	v tom					priem. obytná plocha bytu v m ²
			jednoizbové a garsónky	dvojizbové	trojizbové	štvorizbové	päť a viacizbové	
Bratislava, hl.m. SR	2002	2 048	406	487	515	416	224	.
	2003	1 284	255	325	358	195	151	.
	2004	1 987	249	469	562	415	292	.
	2005	3 211	493	902	965	537	314	.
	2006	2 521	425	721	685	363	327	.
	2007	3 992	731	1 268	998	645	350	.
	2008	3 013	583	761	877	432	360	.
	2009	3 741	577	898	1 200	566	500	.
	2010	3 242	355	1 110	862	564	351	.
	2011	1 768	241	484	573	255	215	.
	Bratislava I	2002	274	39	67	74	55	39
2003		131	11	27	41	25	27	127,3
2004		178	13	38	59	43	25	97,9
2005		208	18	26	90	43	31	96,3
2006		120	6	29	37	25	23	97,3
2007		145	15	36	56	25	13	64,6
2008		156	11	33	55	33	24	95,6
2009		262	19	41	75	62	65	106,9
2010		366	4	80	105	103	74	108,2
2011		103	25	20	22	18	18	75,8
Bratislava II		2002	826	132	216	245	187	46
	2003	658	123	236	209	51	39	58,6
	2004	443	46	94	145	113	45	75,9
	2005	1 556	308	529	485	163	71	61,7
	2006	925	203	315	236	117	54	64,8
	2007	1 004	179	307	252	194	72	65,0
	2008	1 240	316	397	338	105	84	63,7
	2009	1 273	373	193	513	113	81	60,9
	2010	762	120	257	203	112	70	58,9
	2011	1 038	172	321	426	80	39	59,5
	Bratislava III	2002	272	50	57	69	45	51
2003		112	2	4	30	42	34	102,4
2004		272	25	62	74	57	54	72,0
2005		473	58	38	177	129	71	59,9
2006		288	15	69	50	60	94	84,1
2007		1 461	276	455	371	228	131	67,1
2008		551	12	48	186	161	144	75,2
2009		1 168	87	283	350	193	255	74,6
2010		746	94	214	184	182	72	66,7
2011		286	17	53	76	71	69	87,3
Bratislava IV		2002	409	100	67	83	81	78
	2003	156	16	21	36	38	45	82,3
	2004	645	68	152	155	141	129	72,7
	2005	698	99	211	141	153	94	62,5
	2006	801	131	179	264	119	108	66,3
	2007	937	141	319	246	138	93	60,4
	2008	667	127	174	198	101	67	64,2
	2009	822	72	304	232	147	67	65,5
	2010	1 189	110	502	342	133	102	62,4
	2011	254	26	86	38	51	53	66,7

sídelná štruktúra	rok	počet bytov	v tom					priem. obytná plocha bytu v m ²
			jednoizbové a garsónky	dvojizbové	trojizbové	štvorizbové	päť a viacizbové	
Bratislava V	2002	267	85	80	44	48	10	54,9
	2003	227	103	37	42	39	6	67,9
	2004	449	97	123	129	61	39	74,7
	2005	276	10	98	72	49	47	83,4
	2006	387	70	129	98	42	48	74,3
	2007	445	120	151	73	60	41	71,6
	2008	399	117	109	100	32	41	65,3
	2009	216	26	77	30	51	32	80,1
	2010	179	27	57	28	34	33	65,8
	2011	87	1	4	11	35	36	99,8
okres Malacky	2002	202	0	0	31	123	48	91,7
	2003	300	5	46	80	118	51	89,4
	2004	367	15	36	97	133	86	85,2
	2005	325	6	17	67	143	92	93,6
	2006	420	42	73	82	112	111	79,9
	2007	341	12	36	59	130	104	88,6
	2008	572	50	148	116	145	113	73,0
	2009	496	26	99	80	160	131	73,5
	2010	418	3	15	76	212	112	87,8
	2011	444	10	79	78	146	131	74,2
okres Pezinok	2002	221	4	16	34	89	78	88,5
	2003	309	39	60	85	63	62	89,3
	2004	335	35	79	81	63	77	80,6
	2005	351	48	83	72	63	85	76,3
	2006	423	14	71	161	88	89	83,5
	2007	382	12	60	117	86	107	94,9
	2008	579	27	163	170	117	102	69,6
	2009	506	8	117	141	127	113	80,1
	2010	440	26	94	123	93	104	73,9
	2011	567	44	115	166	136	106	68,4
okres Senec	2002	375	0	9	100	152	114	140,3
	2003	558	1	43	262	180	72	93,4
	2004	660	9	62	262	223	104	91,6
	2005	786	1	40	384	235	126	92,4
	2006	943	5	79	394	366	99	84,4
	2007	1 011	10	122	359	372	148	91,4
	2008	1 399	84	171	574	468	102	92,9
	2009	1 239	83	173	407	356	220	85,1
	2010	1 122	53	149	414	400	106	83,8
	2011	849	12	76	347	316	98	86,6
Bratislavský kraj	2002	2 846	410	512	680	780	464	81,4
	2003	2 451	300	474	785	556	336	82,2
	2004	3 349	308	646	1 002	834	559	80,5
	2005	4 673	548	1 042	1 488	978	617	72,9
	2006	4 307	486	944	1 322	929	626	75,7
	2007	5 726	765	1 486	1 533	1 233	709	73,3
	2008	5 563	744	1 243	1 737	1 162	677	74,8
	2009	5 982	694	1 287	1 828	1 209	964	74,6
	2010	5 222	437	1 368	1 475	1 269	673	73,4
	2011	3 628	307	754	1 164	853	550	73,2

Zdroj: ŠÚ SR

Príloha č. 3

3. PREHĽAD CHRÁNENÝCH STROMOV

Okres Bratislava I

- S 217 Borovica na ulici B. Němcovej (borovica hladká *Pinus strobus*, k. ú. Staré Mesto)
- S 489 Borovice čierne na ul. Francúzskych partizánov (borovica čierna *Pinus nigra*, k. ú. Staré Mesto)
- S 223 Breza na Mišíkovej ulici (breza papierovitá *Betula papyrifera*, k. ú. Staré Mesto)
- S 230 Brezy v Mlynskej doline (breza previsutá *Betula pendula*, k. ú. Staré Mesto)
- S 234 Dub na Godrovej ulici (dub *Quercus L.*, k. ú. Staré Mesto)
- S 221 Dub na Moyzesovej ulici (dub letný *Quercus robur*, k. ú. Staré Mesto)
- S 229 Dub na Prvosienkovej ulici (dub žltkastý *Quercus dalechampii*, k. ú. Staré Mesto)
- S 214 Dub na Šulekovej ulici (dub jadranský *Quercus virgiliana*, k. ú. Staré Mesto)
- S 228 Gaštan na Karabinského ulici (gaštan jedlý *Castanea sativa*, k. ú. Staré Mesto)
- S 215 Ginko na Godrovej ulici (ginko dvojlaločné *Ginkgo biloba*, k. ú. Staré Mesto)
- S 227 Jaseň na Rudnayovom námestí (jaseň štíhly *Fraxinus excelsior*, k. ú. Staré Mesto)
- S 225 Jedľa v Kráľovskom údolí (jedľa srienistá *Abies concolor*, k. ú. Staré Mesto)
- S 232 Katalpa na Mickiewiczovej ulici (katalpa bignóniovitá *Catalpa bignonioides*, k. ú. Staré Mesto)
- S 212 Lipa na Partizánskej ulici (lipa malolistá *Tilia cordata*, k. ú. Staré Mesto)
- S 236 Magnólia na Palisádach (magnólia Soulanguova *Magnolia x soulangiana*, k. ú. Staré Mesto)
- S 222 Magnólia na Somolického ulici (magnólia Soulanguova *Magnolia x soulangiana*, k. ú. Staré Mesto)
- S 211 Paulovnia na Škarniclovej ulici (paulovnia plstnatá *Paulownia tomentosa*, k. ú. Staré Mesto)
- S 231 Platan na Kysuckej ulici (platan západný *Platanus occidentalis*, k. ú. Staré Mesto)
- S 235 Skupina stromov na Galandovej (dub letný, judášovec strukový, ľáľovník tulipánokvetý, k. ú. Staré Mesto)
- S 224 Sofora na Vajanského nábreží (sofora japonská *Sophora japonica*, k. ú. Staré Mesto)
- S 237 Tis v nemocničnej záhrade (tis obyčajný *Taxus baccata*, k. ú. Staré Mesto)

Okres Bratislava IV

- S 495 Oskoruša v Devíne (jarabina oskorušová *Sorbus domestica*, k. ú. Devín)
- S 480 Sofora japonská v Devínskej Novej Vsi (sofora japonská *Sophora japonica*, k. ú. Devínska Nová Ves)

Okres Pezinok

- S 456 Gaštan jedlý v Častej (gaštan jedlý *Castanea sativa* Mill., k. ú. Častá)
- S 499 Grinavský topoľ (topoľ čierny *Populus nigra*, k. ú. Grinava)
- S 486 Modranské oskoruše (jarabina oskorušová *Sorbus domestica*, k. ú. Modra)

Okres Senec

- S 481 Dub letný v Dunajskej Lužnej (dub letný *Quercus robur*, k. ú. Jánošíková)
- S 233 Novolipnický platan (platan javorolistý *Platanus hispanica* Münchh., k. ú. Nová Lipnica)

Zdroj: KÚ ŽP Bratislava

Príloha č. 4

4. KULTÚRNE DEDIČSTVO

4.1. Výber najvýznamnejších NKP pamiatkového fondu v Bratislavskom kraji,

na ktoré je priama územná väzba kultúrno – historických hodnôt.

(spracované podľa databázy vyhľadávania NKP www.pamiatky.sk/pamiatky/fondy)

OBEC	POPIS	Poznámka
Báhoň	Mariánsky stĺp - Immaculata	
Bernolákovo	kaplnka memoriálna - Eszterházy J.	
Bernolákovo	kaštieľ s parkom a hrad	
Bernolákovo	kostol r. k. sv. Štefana, pomník	
Bernolákovo	kaplnka r. k. sv. Anny	
Boldog	kostol r. k. Nanebovzatia P.M.	
Borinka	kaplnka r. k. sv. Michala	
Borinka	zrúcanina hradu Pajštún	
Bratislava - Čuňovo	kaštieľ s areálom a r. k. kostol sv. Michala	
Bratislava - Devín	hrad s areálom	
Bratislava - Devín	domy ľudové a meštianske	
Bratislava - Devín	r. k. kostol sv. Michala s farou	
Bratislava - Devín	2 kaštiele a kúrie	
Bratislava - Devínska N. Ves	domy ľudové a usadlosti	
Bratislava - Devínska N. Ves	r. k. kostol sv. Ducha	
Bratislava - Devínska N. Ves	2 kúrie a vila	
Bratislava - Dúbravka	vila rustika	
Bratislava - Dúbravka	kaplnka P.M. Ružencovej a park	
Bratislava - Dúbravka	kaplnka a kostol P. M. Sedembolestnej	
Bratislava - Dúbravka	kaplnka a kostol sv. Kozmu a Damiána	
Bratislava - Dúbravka	dom ľudový	
Bratislava - Jarovce	bažantnica	
Bratislava - Jarovce	r. k. kostol sv. Mikuláša	
Bratislava - Karlova ves	vodáreň na ostrove Sihot'	
Bratislava - Karlova ves	stanica s areálom na Železnej studničke	
Bratislava - Karlova ves	vila	
Bratislava - Karlova ves	hroby a náhrobníky na cintoríne Slávičie údolie	
Bratislava - Lamač	r. k. kostoly sv. Rozálie a sv. Margity	
Bratislava - Lamač	dom ľudový	
Bratislava - Lamač	tzv. Červený most (fragment)	
Bratislava - Nivy	kotolňa a komín (plynárenské múzeum), Mlynské Nivy 44	
Bratislava - Nivy	továreň (Uhorská cvernová továreň) Páričkova ul. 18	
Bratislava - Nivy	sklad prístavný (Sklad. Brat. Prístavu č. 7)	
Bratislava - Nivy	továreň (veľká pradiareň, hlavná budova) Trnavská cesta	
Bratislava - Nivy	ubytovňa (Starý dom lodníkov)	
Bratislava - Nové mesto	bytové domy a ich súbory	
Bratislava - Nové mesto	železničná stanica (budova prvej konskej	

OBEC	POPIS	Poznámka
	železnice v Uhorsku)	
Bratislava - Petržalka	divadlo Aréna s areálom	
Bratislava - Petržalka	dom bytový	
Bratislava - Petržalka	2 veslárske kluby	
Bratislava - Petržalka	r. k. kostol Povýšenia sv. Kríža	
Bratislava - Petržalka	areál mestského parku Janka Kráľa	
Bratislava - Podunajské Biskupice	kaplnka sv. Jozefa a kostol sv. Mikuláša	
Bratislava - Podunajské Biskupice	administratívna budova	
Bratislava - Podunajské Biskupice	areál kaštieľa	
Bratislava - Podunajské Biskupice	protipovodňová hrádza	
Bratislava - Rača	areál rušňového depa	PZ
Bratislava - Rača	kaštieľ, kúria a mestský palác	PZ
Bratislava - Rača	r. k. kostol sv. Filipa a Jakuba	PZ
Bratislava - Rusovce	rímska vojenská stanica Gerulata	PZ
Bratislava - Rusovce	areál kaštieľa a parku	PZ
Bratislava - Rusovce	r. k. kostoly sv. Márie Magdalény a sv. Víta	PZ
Bratislava - Ružinov	hrádza protipovodňová (Hornožitnoostrovná)	
Bratislava - Ružinov	kaštieľ (Csákyho kaštieľ)	
Bratislava - Ružinov	požiarna zbrojnica	
Bratislava - Ružinov	budova administratívna (prievozska radnica)	
Bratislava - Staré mesto	meštianske, nájomné a bytové domy	PR a PZ
Bratislava - Staré mesto	polyfunkčné domy	PR a PZ
Bratislava - Staré mesto	paláce mestské a prepoštský	PR a PZ
Bratislava - Staré mesto	domy rodinné, vily a záhrady	PR a PZ
Bratislava - Staré mesto	domy pamätne	PR a PZ
Bratislava - Staré mesto	administratívne budovy	PR a PZ
Bratislava - Staré mesto	školy základné, stredné, UK a STU	PR a PZ
Bratislava - Staré mesto	fontány, stĺpy so sochami, pomníky, pamätníky	PR a PZ
Bratislava - Staré mesto	hrad s areálom	PR
Bratislava - Staré mesto	hotel Carlton, Krym, Dunaj	PR
Bratislava - Staré mesto	Académia Istropolitana	PR
Bratislava - Staré mesto	banky	PR
Bratislava - Staré mesto	vodné kasárne - SNG	PR
Bratislava - Staré mesto	kostol sv. Martina	PR
Bratislava - Staré mesto	kostol a kláštor Kanonistiek	PR
Bratislava - Staré mesto	kostol a kláštor Klarisiek	PR
Bratislava - Staré mesto	kostol a kláštor Uršulíniek	PR
Bratislava - Staré mesto	kostol sv. Trojice s areálom	PR
Bratislava - Staré mesto	kostol sv. Salvátora - jezuitský s areálom	PR
Bratislava - Staré mesto	kostol sv. Mikuláša	PR
Bratislava - Staré mesto	kolégium a seminár	PR
Bratislava - Staré mesto	SND a divadlo P.O. Hviezdoslava	PR
Bratislava - Staré mesto	Univerzitná knižnica	PR
Bratislava - Staré mesto	reduta	PR
Bratislava - Staré mesto	radnica	PR
Bratislava - Staré mesto	hlavná pošta	PR
Bratislava - Staré mesto	tržnica	PR
Bratislava - Staré mesto	mestské opevnenie	PR
Bratislava - Staré mesto	obchodný dom Dunaj a Baťa	PR
Bratislava - Staré mesto	ruina strážnej veže na Podhradí	PR

OBEC	POPIS	Poznámka
Bratislava - Staré mesto	domy vinohradnícke a remeselnícke	PZ
Bratislava - Staré mesto	internáty Lafranconi, Nešporov	PZ
Bratislava - Staré mesto	kostol a kláštor Alžbetíniiek	PZ
Bratislava - Staré mesto	kostol a kláštor Františkánov	PZ
Bratislava - Staré mesto	kostol a kláštor Kapucínov	PZ
Bratislava - Staré mesto	kostol a kláštor Milosrdných bratov	PZ
Bratislava - Staré mesto	kostol sv. Jána z Máthy s areálom - Trinitári	PZ
Bratislava - Staré mesto	kostol sv. Ladislava s areálom	PZ
Bratislava - Staré mesto	kostol sv. Alžbety - modrý s areálom	PZ
Bratislava - Staré mesto	kostol Nanebovzatia P.M. - Blumentál s areálom	PZ
Bratislava - Staré mesto	ev. a. v. kostol - Veľký a Malý	PZ
Bratislava - Staré mesto	ev a. v. kostol -Nový	PZ
Bratislava - Staré mesto	ev. ref . Kostol - kalvínsky	PZ
Bratislava - Staré mesto	župný dom	PZ
Bratislava - Staré mesto	kalvária s kostolom a ostatné kaplnky	PZ
Bratislava - Staré mesto	internát Lafranconi a Nešporov	PZ
Bratislava - Staré mesto	cintorín Ondrejský a na Kozej bráne	PZ
Bratislava - Staré mesto	cintorín židovský ortodoxný a neologický	PZ
Bratislava - Staré mesto	pamätník Slavín	PZ
Bratislava - Staré mesto	železničná stanica a tunel	PZ
Bratislava - Staré mesto	Umelecká beseda	PZ
Bratislava - Staré mesto	synagóga	PZ
Bratislava - Staré mesto	vodáreň na Mudroňovej ulici	PZ
Bratislava - Staré mesto	Sporiteľne a administratívne budovy na Nám. SNP	PZ
Bratislava - Staré mesto	ruina kostola sv. Jakuba	PZ
Bratislava - Staré mesto	Hostince v Horskom parku	PZ
Bratislava - Staré mesto	rozhlas	PZ
Bratislava - Vajnory	ľudový dom	PZ
Bratislava - Vajnory	r. k. kostol P.M. Sedembolestnej	PZ
Bratislava - Vajnory	socha sv. Floriána	PZ
Bratislava - Vinohrady	sústava vodných nádrží na Železnej studničke	PZ
Bratislava – Vinohrady	muničný sklad	
Bratislava – Vinohrady	zotavovňa	
Bratislava – Záhorská Bystrica	domy ľudové a ich areály	
Bratislava – Záhorská Bystrica	r. k. Kostol sv. Petra a Pavla	
Bratislava – Záhorská Bystrica	areál krematória	
Budmerice	ľudový dom	
Budmerice	Pálffyovský kaštieľ (Dom Slovenských Spisovateľov)	
Častá	hrad s areálom Červený Kameň	
Častá	kostol r. K. Sv. Imricha	
Častá	židovský cintorín	
Čataj	kostol r. K. Sv. Margity	
Doľany	kostol r. K. Sv. Kataríny	
Doľany	mestská veža	
Dunajská Lužná – Jánošíková	kostol r. K. Povýšenia sv. Kríža	
Dunajská Lužná – Nové Košariská	kostol r. K. Sv. Martina	
Hamuliakovo	kostol r. K. Sv. Kríža a protipovodňová hrádza	
Ivanka pri Dunaji	kaštieľ a park	
Ivanka pri Dunaji	kostol r. K. Sv. Jána Krstiteľa	

OBEC	POPIS	Poznámka
Jablonové	fara (Galbavý J., Štúr)	
Jakubov	Panna Mária s dieťaťom	
Kalinkovo	protipovodňová hrádza	
Kaplna	kostol r. K. Sv. Alžbety	
Kostolište	kostol r. K. Sv. Martina	
Kostolište	rodný dom M. Benku	
Kostolná pri Dunaji	kostol r. K. P.M. Ružencovej	
Kráľová pri Senci	kostol r. K. Navštívenia P.M.	
Kuchyňa	kostol r. K. Sv. Mikuláša	
Láb	kostol r. K. Všetkých svätých	
Limbach	kostol ev.a.v.	
Limbach	kostol r. K. Sv. Teobalda	
Malacky	kaštieľ s areálom	
Malacky	kláštor františkánov, kostol r. K. Nepoškvrneného počatia P.M.	
Malacky	kostol r. K. Sv. Trojice	
Malacky	synagóga	
Malé Leváre	kostol r. K. Nanebovzatia P.M.	
Malinovo	kaštieľ a park	
Marianka	kaplnka a sochy - sv. Anton Pustovník, Svätá studňa	PZ
Marianka	kláštor Paulíniov	PZ
Marianka	kostol r. k. Narodenia P.M.	PZ
Marianka	Mariánske kaplnky	PZ
Miloslavov	sýpka (bývalý r. k. kostol)	
Modra	fara a pamätná tabuľa (Štúr Ľudovít, Štúr Karol)	PZ
Modra	Cintorín s náhrobníkmi (Zoch Samuel, Fajnor D.)	PZ
Modra	gymnázium a pamätná tabuľa	PZ
Modra	kaplnka r. k. P.M. Snežnej	PZ
Modra	kaštieľ s parkom a meštianskej domy	PZ
Modra	kostol ev.a.v. (Nemecký kostol)	PZ
Modra	kostol ev.a.v. (Slovenský kostol)	PZ
Modra	kostol r. k. sv. Jána Krstiteľa s areálom	PZ
Modra	kostol r. k. sv. Štefana	PZ
Modra	vodný mlyn	
Most pri Bratislave	kostol r. k. Božského srdca	
Nová Dedinka	kostol r. k. sv. Filipa a Jakuba	
Pezinok	kaštieľ a park (Pezinský zámok)	
Pezinok	kláštor kapucínov (kostol r. k. sv. Trojice)	
Pezinok	kostol ev.a.v.	
Pezinok	kostol r. k. Premenenia Pána	
Pezinok	kostol r. k. sv. Žigmunda	
Pezinok	radnica a meštianske domy	
Pezinok	Schaubmarov mlyn	
Pezinok	vodný mlyn s areálom	
Píla	vodná nádrž (Rybník Fugelka II.)	
Plavecké Podhradie	Pálffyovský kaštieľ	
Plavecké Podhradie	zrúcanina hradu a opevnenie	
Plavecký Mikuláš	kostol r. k. sv. Floriána	
Plavecký Mikuláš	kostol r. k. sv. Mikuláša s opevnením	
Plavecký Štvrtok	kostol r. k. Nanebovzatia P.M.	
Rohožník	zvonica	
Senec	kúria - Turecký dom	
Senec	kúria s majerom (teraz jazdecká škola)	

OBEC	POPIS	Poznámka
Senec	synagóga neológov	
Sološnica	kostol r. k. Všetkých svätých	
Sološnica	vodná pila	
Stupava	kaplnka r. k. Krista Trpiteľa	
Stupava	kaštieľ a park (pôvodne vodný hrad)	
Stupava	kostol r. k. sv. Štefana	
Stupava	kúria	
Stupava	synagóga	
Svätý Jur	Armbrustrova kúria	PR
Svätý Jur	kláštor piaristov	PR
Svätý Jur	kostol r. k. sv. Juraja	PR
Svätý Jur	kostol r. k. sv. Trojice	PR
Svätý Jur	Neštich - archeologické nálezisko	PR
Svätý Jur	Palfyovský kaštieľ a meštianske domy	PR
Svätý Jur	radnica	PR
Svätý Jur	železničná stanica	PR
Svätý Jur	zvonica	PR
Svätý Jur	zrúcanina hradu Biely kameň	
Šenkvice	kostol r. k. sv. Anny a opevnenie	
Štefanová	kostol r. k. sv. Štefana	
Tomášov	kaštieľ a park Majorháza	
Veľké Leváre	domy – Habánsky dvor	PR
Veľké Leváre	kaplnka	
Veľké Leváre	kaštieľ s areálom	
Veľké Leváre	kostol r. k. Mena Panny Márie	
Veľký Biel	kaštieľ a park	
Vínosady	kaštieľ a park	
Vysoká pri Morave	kostol r. k. sv. Ondreja	
Závod	kostol r. k. Navštívenia P.M.	

Vysvetlivky:

PZ pamiatková zóna
PR a PZ pamiatková rezervácia a zóna

Zoznam všetkých evidovaných nehnuteľných národných kultúrnych pamiatok je prístupný na webovej stránke Pamiatkového úradu Slovenskej republiky – www.pamiatky.sk

4.2. PREHĽAD PAMIATKOVÝCH ÚZEMÍ V BRATISLAVSKOM KRAJI

Mesto / obec	Pamiatkové územie	vyhlásené
Bratislava – Staré mesto	Mestská pamiatková rezervácia (MPR)	1954
Svätý Jur	Mestská pamiatková rezervácia (MPR)	1990
Veľké Leváre	Pamiatková rezervácia ľudového staviteľstva (PRLS)	1981
Bratislava – CMO	Pamiatková zóna (mestská)	1992
Bratislava - Rusovce	Pamiatková zóna (vidiecka)	1990
Bratislava – Vajnory	Pamiatková zóna (vidiecka)	1990
Bratislava – Rača – depo	Pamiatková zóna (špeciálna)	2008
Modra	Pamiatková zóna (mestská)	1991
Marianka	Pamiatková zóna (krajiinná)	2008

Spracované podľa Registra Pamiatkových zón a Pamiatkových rezervácií v Slovenskej republike – aktualizácia k 1.1.2011.

Zdroj: <http://www.pamiatky.sk/pamiatky/pamiatkovy-urad/evidencia-kulturnych-pamiatok-na-slovensku/pamiatkove-uzemia/>

<http://www.pamiatky.sk/sk/page/register-pamiatkovych-rezervacii>

Príloha č. 5

5. VÝZNAMNÉ DOKUMENTY TÝKAJÚCE SA ROZVOJA CR A Z NICH VYPLÝVAJÚCE VÝCHODISKÁ

5.1. Národný program rozvoja cestovného ruchu v Slovenskej republike

Slovensko nevyužíva dostatočne svoj prírodný, kultúrno-historický a spoločenský potenciál v rozvoji cestovného ruchu /turizmu.

Napriek vyššiemu prírodnému a kultúrno-historickému potenciálu Slovensko značne zaostáva v rozvoji cestovného ruchu za okolitými vnútrozemskými krajinami.

Perspektívne nosné formy cestovného ruchu/turizmu

Letná rekreácia v horách – horská turistika a celý rad voľnočasových aktivít,
Zimné horské športy – kľúčové zjazdové lyžovanie a doplnkové športové, zábavné a relaxačné aktivity,
Mestský a kultúrny cestovný ruch – poznávacie formy, kongresový CR, história, kultúra, v súlade s predĺžovaním voľného času ide o produkt budúcnosti
Kúpeľný a zdravotný cestovný ruch – v klasickej liečebnej podobe a zdravotný (relax, fitness, prevencia, kondícia, ...), prudko rastie v celosvetovom rozsahu
Vidiecky cestovný ruch a agroturistika, z pohľadu niektorých regiónov a lokalít môže mať zásadný význam

Doplnkové formy cestovného ruchu /turizmu

Cestovný ruch pri vodných plochách (kúpanie, vodné športy), hobby turizmus, cykloturizmus, rôzne alternatívne, tzv. soft, formy cestovného ruchu, poľovnícky cestovný ruch, na rôzne športy orientovaný cestovný ruch, atď.

5.2. Nová stratégia rozvoja cestovného ruchu Slovenskej republiky do roku 2013

Nová stratégia rozvoja CR Slovenskej republiky do roku 2013 (ďalej Nová stratégia), schválená uznesením vlády SR č. 923 z 23.11.2005 nadväzuje na Stratégiu rozvoja CR do roku 2013.

Podľa Novej stratégie **Slovensko je v súčasnosti v zaostávajúcej pozícii v rámci európskeho CR. Význam CR – ako jeden z nástrojov podpory regionálneho rozvoja a zlepšenia životnej úrovne na vidieku – je stále podcenený.**

Pritom Slovensko disponuje bohatou ponukou atraktivít cestovného ruchu – prvkami prírodného, kultúrneho a historického potenciálu.

Nová stratégia rozvoja CR SR do roku 2013 prijatá vládou SR stanovuje strategické ciele pre rozvoj cestovného ruchu SR vo verejnom záujme.

CR môže prispieť k regionálnemu územnému rozvoju, pretože jeho služby sú službami **podporujúcimi regionálny rozvoj i zamestnanosť.**

Ťažiskové aktivity CR podľa Novej stratégie rozvoja cestovného ruchu SR

(v priebehu najbližších rokov budú prednostne rozvíjané a podporované)

Letná turistika a pobyt pri vode
Kúpeľníctvo a zdravotný cestovný ruch
Mestský a kultúrno-poznávací cestovný ruch
Vidiecky cestovný ruch a agroturistika

Najvýznamnejší nárast sa očakáva v oblasti kúpeľného, zdravotného, poznávacieho cestovného ruchu založeného na kultúrnom a prírodnom dedičstve.

Očakáva sa ďalší nárast počtu starších ľudí (vo veku 65 rokov a viac), stúpať bude aj počet ľudí starších ako 50 rokov, cestujúcich v oveľa vyššej miere ako v minulosti.

Strategický cieľ

- Zvyšovať konkurencieschopnosť CR pri lepšom využívaní potenciálu, vyrovnávať regionálne disparity a vytvárať nové pracovné príležitosti.

Základné ciele

<ul style="list-style-type: none">• Optimálne uspokojovať potreby účastníkov CR v nenarušenom prostredí, aby sa zlepšila kvalita života domácich obyvateľov a aby národné hospodárstvo malo z neho čo najväčší úžitok
<ul style="list-style-type: none">• Podporovať účasť domáceho obyvateľstva na CR, rešpektovať únosnosť krajiny a sídiel v nej
<ul style="list-style-type: none">• Zvýšiť podiel devízových príjmov z aktívneho zahraničného cestovného ruchu na HDP zo súčasných 2,7 % na 4 % v roku 2013
<ul style="list-style-type: none">• Zvýšiť počty prenocovaní (dĺžku pobytu) – najvyššiu návštevnosť vykazuje Bratislavský kraj (23,5 % v r. 2006, ale súčasne najkratšiu dobu pobytu – len 2,0 dni, a turisti sa viac nevracajú)
<ul style="list-style-type: none">• Dostatočne podporovať domáci CR zo strany štátu – časť finančných prostriedkov vynaložených na zahraničné dovolenky bude investovaná do pobytov na území SR, čo významne prispieje k rozvoju slovenskej ekonomiky
<ul style="list-style-type: none">• Zvýšiť účasť ekonomicky aj sociálne slabších vrstiev obyvateľstva na CR, a tak prispieť k naplneniu tzv. Montrealskej deklarácie z r. 1997 o právach ľudí na cestovanie a voľný čas a o sociálnom CR – vytvoriť ponuku rekreačných aktivít pre všetky príjmové skupiny obyvateľov
<ul style="list-style-type: none">• Mestá a obce si vypracujú vlastné stratégie rozvoja CR

Pre rozvoj udržateľného cestovného ruchu bude potrebné zamerať pozornosť **na využitie prírodného, kultúrneho potenciálu a doteraz vybudovanej rekreačnej infraštruktúry** s cieľom budovať najmä komplexné strediská a zariadenia CR, s vyššou pridanou hodnotou.

Úlohou CR v súčasnom procese globalizácie je zachovať **národnú identitu Slovenska** ako jeden z prvkov **konkurenčnej výhody**.

Podporným nástrojom pre rozvoj CR sú projekty verejno súkromných partnerstiev **PPP – Public Private Partnership** – podpora vstupu podnikateľských subjektov a priamych investícií do CR.

5.3. Štátna politika cestovného ruchu Slovenskej republiky

Štátna politika cestovného ruchu Slovenskej republiky bola vypracovaná v súlade s Programovým vyhlásením vlády SR na roky 2006-2010, v nadväznosti na Novú stratégiu rozvoja CR v SR do roku 2013.

Pre rozvoj CR má význam kapitola spracovaná v závere tohto dokumentu, zameraná na organizačné usporiadanie CR na miestnej /regionálnej úrovni (ťažiskovej) úrovni, na úlohu miestnych združení, systém finančnej podpory, podpory zo štrukturálnych fondov, na propagáciu CR, na výchovu v oblasti turistických vzťahov.

Nasledujúce dve podkapitoly nesúvisia s územnoplánovacím procesom, ale vybrané aktivity v nich menované majú priamy dosah na návrh rozvoja CR v územnoplánovacom dokumente.

Úlohy štátu pri rozvoji cestovného ruchu

- vytvoriť optimálne podmienky pre podnikateľskú sféru – najmä budovať dopravnú infraštruktúru, udržiavať verejnú čistotu a poriadok, podporovať podnikateľov tam, kde je v regióne silný potenciál, ale nie je využitý pre nedostatočnú infraštruktúru CR – jej vybudovanie môže rozhybať zamestnanosť a región ekonomicky pozdvihnúť,
- finančne podporovať vybrané aktivity stanovené Stratégiou rozvoja CR v SR, tiež rôzne kultúrne a historické atraktivity – bez výraznej finančnej účasti štátu nemožno na národnej a regionálnej úrovni ... využívať pre CR rôzne kultúrne /historické atraktivity,
- podporovať rozvoj cestovného ruchu /turizmu vo **verejnom záujme**,
- neustále motivovať a nabádať súkromnú a verejnú sféru na užšiu spoluprácu a hľadať spoločné ciele (**Public-Private-Partnership**) – štát by prevzal na seba povinnosť spolufinancovania najmä u takých projektov, kde pôjde o **PPP**.

Úlohy krajskej územnej samosprávy (VÚC) pri rozvoji cestovného ruchu

- Vytvárať koncepcie rozvoja CR v regiónoch, marketingovými a propagačnými aktivitami podnecovať k návšteve regiónu a podporovať samosprávy miest a obcí pri riešení otázok spojených s CR,
- realizovať /podporovať programy regionálneho rozvoja, ... spolupracovať s orgánmi štátnej správy pri realizácii štátnej politiky CR na Slovensku,
- finančne podporovať vybrané aktivity stanovené Stratégiou rozvoja CR v SR, podporovať podnikanie a spoluprácu so subjektmi pôsobiacimi na území samosprávneho kraja, spolupracovať s podnikateľskými subjektmi,
- koordinovať rozvoj CR zriaďovať pracovné komisie, regionálne združenia cestovného ruchu, zriaďovať /prevádzkovať regionálne turistické informačné kancelárie,
- podporovať rozvoj dopravnej infraštruktúry vo svojej pôsobnosti,
- participovať na výchove obyvateľstva k podpore rozvoja CR v kraji, ...

5.4. Program rozvoja cestovného ruchu SR a možnosti podpory jednotlivých subjektov v SR na roky 2007- 2013

Program rozvoja cestovného ruchu SR vychádza z dokumentu Stratégia rozvoja cestovného ruchu Slovenskej republiky do roku 2013. Nadväzuje na Národný program rozvoja cestovného ruchu v SR a Regionalizáciu cestovného ruchu v SR.

Dlhodobé ciele v oblasti rozvoja cestovného ruchu

skvalitniť ponuku a úroveň poskytovaných služieb a produktov cestovného ruchu vytvorením centier cestovného ruchu s celoročným využitím
využiť minerálne a geotermálne pramene pre rozvoj turistiky s komplexnými službami pre zákazníka
zlepšiť stav kultúrno-historických objektov pre účely cestovného ruchu

Významné navrhované opatrenia

podporovať podnikateľské aktivity a podporovať združovania podnikateľských subjektov v oblasti CR
budovať komplexné služby CR s celoročným využitím, rozvíjať informačné služby CR, prezentácie regiónov a Slovenska, budovať turistické informačné kancelárie
podporovať investície do ucelených produktov CR s celoročnou pôsobnosťou, najmä produktov s národným významom a tiež produktov viazaných na kultúrne, historické a prírodné pamiatky
podporovať finančne budovanie rekreačnej /turistickej infraštruktúry

5.5. Koncepcia rozvoja cestovného ruchu v Bratislavskom samosprávnom kraji

Bratislavský samosprávny kraj predstavuje z hľadiska návštevnosti najdôležitejšiu destináciu v rámci SR (v roku 2004 bol jej podiel na zahraničnej návštevnosti 18 %). Najviac je navštevovaný okres Bratislava I a II.

Takmer tri štvrtiny návštevníkov boli v SR už viackrát, nová klientela však predstavuje veľmi nízky podiel. CR v BSK je charakteristický nízkou dĺžkou pobytov.

SWOT analýza cestovného ruchu v Bratislavskom samosprávnom kraji

(vybrané javy vo vzťahu ku územnoplánovaciemu procesu)

Silné stránky
výhodná geografická poloha Bratislavy a priľahlých častí kraja, blízkosť Viedne a Budapešti
atraktívne priestory a krajinné prostredie s rozmanitosťou prírodných celkov (hlavné mesto, Dunaj, Malé Karpaty, lužné lesy, vínná oblasť, vodné plochy, termálne kúpaliská, cykloturistické trasy, ...)
výborné predpoklady pre rôznorodú ponuku cestovného ruchu (obchodný turizmus vrátane veľtrhov a výstav, poznávací turizmus zameraný na históriu a kultúru)
najvyšší podiel zahraničných návštevníkov na Slovensku spomedzi všetkých regiónov, silný rozvoj jednodenného a krátkodobého turizmu
pomerne dobre rozvinutá doprava, dopravná dostupnosť (cestná, železničná, letecká, lodná)
vhodné predpoklady pre prímestskú a víkendovú rekreáciu
priaznivé migračné tendencie vo vidieckych sídlach kraja, ktoré so sebou prinášajú zintenzívnenie malého a stredného podnikania v zázemí Bratislavy
hospodársky silný región, nízka nezamestnanosť v porovnaní s inými regiónmi
vysoká miera podnikateľskej aktivity, schopnosť vytvárať nové pracovné príležitosti
Slabé stránky
nevýrazný image Bratislavy – európskej metropoly a jej priľahlých častí, ako cieľovej oblasti CR
nevypracovaná marketingová stratégia BSK ako turistického cieľa
výrazné disparity v infraštruktúre a ponuke služieb na území kraja
nedostatočne využívané územie na pobyty dlhodobého charakteru, nedostatočné využívanie vidieckeho priestoru pre rôzne formy turizmu
nedostatočná koordinácia rozvojových a prevádzkových aktivít a subjektov CR
slabo rozvinuté produkty (balíky, programy) – nevyužívajúce potenciál a jeho dimenzie (mestská, regionálna, celoštátna a stredoeurópska úroveň), žiadna reakcia na nové požiadavky a vývojové trendy
nevyhovujúca štruktúra ubytovacích zariadení, malá kapacita hotelových zariadení vyššej kategórie, nepostačujúca kvalitatívna úroveň ubytovacích zariadení nižšej cenovej kategórie, chýbajúce ubytovacie zariadenia, najmä hotely v blízkosti nástupov do mesta, nedostatočné využitie Dunaja aj na ubytovanie (botely, prístaviská pre individuálne plavidlá účastníkov medzinárodnej vodnej turistiky)
nevybudovaná mestská sieť cyklistických chodníkov a pruhov a jej napojenie na medzinárodné a regionálne trasy
absencia aktívnej ponuky na úrovni „destinácie Bratislava“ – škála integrovaných produktov mestského CR (následne nižšia výkonnosť hotelov, nižšie ekonomické prínosy z CR)
Príležitosti
zvýšenie výkonnosti regionálnej ekonomiky
vyvážený dynamický rozvoj turizmu na území celého kraja,
efektívnejšie rozvíjanie existujúcich foriem turizmu (obchodný, vrátane veľtrhov a výstav, poznávací – zameraný na históriu a kultúru, pobyt pri vodných plochách, vrátane termálnych, cykloturistika), rozvoj kongresového a konferenčného turizmu a rozvoj doposiaľ menej rozšírených foriem turizmu (gastronómia a vínný turizmus...)

rozvoj malého /stredného podnikania, nových pracovných miest a rast miery zamestnanosti v službách
vytvorenie efektívneho partnerstva medzi jednotlivými subjektami verejného a súkromného sektora, vrátane orgánov štátnej správy pri tvorbe koordinovanej stratégie cestovného ruchu v meste
implementácia pozitívnych rozvojových tendencií cestovného ruchu aj do širšieho zázemia BSK
začatie procesu tvorby image BSK ako turistického cieľa, stanoviť jeho nosné prvky, ...
vypracovanie marketingovej stratégie (business, kultúrno-poznávací, rekreačný, nákupný turizmus) na všetkých vyššie spomínaných úrovniach a efektívna propagácia
využitie možnosti pre rozvoj cezhraničnej spolupráce (Rakúsko, Maďarsko)
zvýšenie finančných príjmov z domáceho a najmä zahraničného cestovného ruchu
aktivita nízkonákladových leteckých spoločností
Ohrozenia
slabá znalosť destinácie v zahraničí
nedostatočné zvýraznenie významu – partnerstvo všetkých aktérov a koordinovaný postup rozvoja cestovného ruchu, neexistencia regionálneho združenia cestovného ruchu
výraznejšie aktivity v marketingu a propagácii konkurenčných krajín (Rakúsko, Maďarsko, Česko)
zanedbanie profesionálnej prípravy odborníkov v oblasti cestovného ruchu
nedostatočný rozpočet samosprávy pre manažment cestovného ruchu a propagáciu

Ciele rozvoja cestovného ruchu v Bratislavskom samosprávnom kraji

zvýšiť konkurencieschopnosť kraja ako turistického cieľa v rámci Slovenska a strednej Európy
posilniť význam a vplyv CR na ekonomiku kraja
postupne predlžovať priemernú dĺžku pobytov a podiel pobytového cestovného ruchu
zlepšiť kvalitatívnu štruktúru návštevníkov a turistov v kraji
zvýšiť podiel turistov s „klasickou“ turistickou motiváciou (bez služobných, resp. obchodných účelov)
zmierniť sezónne výkyvy v území mimo Bratislavu

Špecifické ciele rozvoja CR v Bratislavskom samosprávnom kraji

rozvíjať kongresový a konferenčný turizmus so zámerom etablovania sa ako kongresového miesta stredoeurópskeho a európskeho významu
využiť Dunaj a jeho zázemie
dosiahnuť „produktové“ prepojenie Bratislavu a ostatnej časti regiónu, z čoho by profitoval tak turizmus v samotnej Bratislave ako aj v kraji

5.6. Stratégia rozvoja cestovného ruchu Bratislavského samosprávneho kraja 2007 – 2013

Napriek spracovaným dokumentom k rozvoju CR na Slovensku nie sú v praxi zreteľné výraznejšie kroky ku aktivácii CR Programového vyhlásenia vlády SR.

Cestovný ruch bude podporovaný ako **odvetvie verejného záujmu** zameraný na:

- **rozvoj regiónov** a podporu podnikania, tvorbu nových pracovných miest a na prezentáciu Slovenska v zahraničí.

V dokumente **Štátna politika cestovného ruchu Slovenskej republiky** sú stanovené úlohy /kompetencie pre štát a región, na naplnenie týchto kompetencií však nie sú reálne vytvorené nástroje, normy, vyhlášky, ...

Aktivity jednotlivých obcí sú v oblasti cestovného ruchu veľmi rozdielne – rozdielna je miera záujmu, manažérske schopnosti, podnikateľská základňa, majetkovo-právne usporiadania pozemkov a stavieb a s nimi súvisiace priestorové a finančné možnosti rozvoja CR.

Obce očakávajú vyšší záujem vlády o CR ako o priemysel s vysokým potenciálom, väčšiu podporu zo strany kraja, pripravené systémové legislatívne úpravy, spolupracujúce inštitúcie (Národná turistická organizácia (NTO), Slovenská agentúra pre cestovný ruch (SACR), regionálny destinačný manažment (DMO) napomáhajúce rozvoju cestovného ruchu „zhora“.

Strategický cieľ

zvyšovať konkurencieschopnosť cestovného ruchu Slovenska, pri lepšom využívaní potenciálu krajiny
posilniť postavenie odvetvia cestovného ruchu v národnom hospodárstve
zvýšiť atraktivnosť Slovenska ako dovolenkového cieľa
zlepšiť štruktúru zahraničných návštevníkov skvalitňovaním služieb
podporiť tvorbu pracovných príležitostí najmä v regiónoch s významným potenciálom pre cestovný ruch

Štyri hlavné okruhy stratégie rozvoja cestovného ruchu v Bratislavskom kraji

1. Organizačné štruktúry – organizácia, legislatíva,
2. Prenos poznatkov skúseností /know-how – partnerstvá, komunikácia,
3. Nové produkty /aktivity CR – podujatia, voľnočasové aktivity, tematické parky, malá architektúra, objekty, trasy, areály, otvorené priestory, voľná krajina,
4. Marketing – financovanie aktivít CR.

Cez bod 3.:

- sa rozvoj CR stáva súčasťou územnoplánovacieho procesu – pre jednotlivé voľnočasové, rekreačné, športovo-rekreačné, kultúrno-spoločenské aktivity je potrebné vytvoriť plochy,
- je v územnoplánovacom procese žiadúce implementovať požiadavky Európskeho dohovoru o krajine, keďže všetky aktivity CR /turizmu sa odohrávajú v krajine.

Potenciál regiónov Bratislavského kraja podľa Stratégie rozvoja cestovného ruchu SR

Aktivity	Dosiahnutý dlhodobý potenciál regiónov CR podľa aktivít			
	Vysoký	Dobry	Priemerný	Základný
Pobyť /rekreácia pri vode	Bratislavská Podunajská	Záhorská	---	---
Vodné športy	Bratislavská Podunajská	---	Záhorská	---
Pobyť /rekreácia pri termálnej vode	Podunajská	---	Bratislavská	Záhorská
Pobyť v lesnom /horskom prostredí	---	---	Bratislavská Záhorská	Podunajská
Pešia turistika	---	Bratislavská	Záhorská	Podunajská
Cykloturistika	Bratislavská Podunajská Záhorská	---	---	---
Zjazdové lyžovanie	---	---	---	Bratislavská
Lyžiarska turistika	---	---	---	Bratislavská
Pobyť na vidieku /vidiecky turizmus	Záhorská	Podunajská	Záhorská	---
Aktivity a ich potenciál	Zvýšený	Základný	-	-
Vodná turistika /vodáctvo	Bratislavská Podunajská Záhorská	---	---	---
Aktivity	Výskyt	-	-	-
Paragliding	Záhorská	---	---	---
Aktivity	Dosiahnutý strednodobý potenciál regiónov CR podľa aktivít			
	Vysoký	Dobry	Priemerný	Základný
Pobyť /rekreácia pri vode	Bratislavská	---	Podunajská Záhorská	---
Pobyť /rekreácia pri termálnej vode	Podunajská	---	---	Bratislavská
Vodné športy	---	Bratislavská	Podunajská Záhorská	---

Aktivity	Dosiahnutý dlhodobý potenciál regiónov CR podľa aktivít			
	Vysoký	Dobry	Priemerný	Základný
Pešia turistika	---	---	Bratislavská	Podunajská Záhorská
Zjazdové lyžovanie /snowboarding	---	--	Bratislavská	---
Bežecké lyžovanie	---	---	---	Bratislavská
Cykloturistika	Bratislavská	---	---	---
	Podunajská			
	Záhorská			
Pobyt /rekreácia v kúpeľoch	---	---	Záhorská	---
Poznávanie kultúrneho dedičstva	Bratislavská	Podunajská	Záhorská	---
Návšteva múzeí a galérií	Bratislavská	--	Podunajská	Záhorská
Návšteva podujatí	Bratislavská	--	Podunajská	--
			Záhorská	
Účasť na kongresoch a konferenciách	--	Bratislavská	--	--
Iné športové aktivity	Bratislavská	--	Podunajská	Záhorská
Obchodný turizmus	Bratislavská	--	Podunajská	Záhorská
Aktivity a ich potenciál	Zvýšený	Základný	-	-
Poznávanie miestnych tradícií	Bratislavská	--	--	--
	Podunajská			
	Záhorská			
Účasť /návšteva veľtrhov a výstav	Bratislavská	--	--	--
Vybavenosť	Dosiahnutý potenciál vo vybavenosti			
	Vysoký	Dobry	Priemerný	Základný
Prechodné ubytovanie	Bratislavská	--	Podunajská	Záhorská
Vybavenosť a jej potenciál	Zvýšený	Základný	-	-
Turistické informačné kancelárie	Bratislavská	Podunajská	--	--
		Záhorská	--	--

Zdroj: Stratégia rozvoja cestovného ruchu SR

5.7. Európsky dohovor o krajine

Európsky dohovor o krajine (ďalej Dohovor) bol prijatý vo Florencii 20. októbra 2000. Predstavuje prvý dohovor Rady Európy, ktorý je komplexne zameraný na ochranu, manažment a plánovanie krajiny.

Slovenská republika podpísala Dohovor v r. 2005.

Európsky dohovor o krajine vytvára konkrétny legislatívny priestor pre formovanie územia krajiny na estetických princípoch krajinárskej kompozície a na princípoch aktívnej ochrany hodnôt, medzi ktoré možno zaradiť:

- kultúrno-historické a prírodné bohatstvo, športovo-rekreačný, kultúrno-spoločenský, hospodársky, krajinársky potenciál, jedinečné panoramatické prírodné scenérie,...

Členské štáty Rady Európy, ktoré podpísali Dohovor, berú na vedomie, že:

„Krajina zohráva významnú úlohu z hľadiska verejného záujmu v oblasti kultúry, ekológie, životného prostredia a v sociálnej oblasti a predstavuje zdroj priaznivý na hospodársku činnosť, a jej ochrana, manažment a plánovanie môžu prispievať k vytváraniu pracovných príležitostí“.
(Preambula Európskeho dohovoru o krajine, 20.10.2000).

Ochrana krajiny a ochrana prírodných zdrojov sa formou návrhov opatrení, regulatívov funkčného využitia a priestorového usporiadania zabezpečí už *v rovine územnoplánovacej*.

V podrobnejších dokumentáciách zapracovaním do katastra nehnuteľností (KN) cez pozemkové úpravy a cez zapracovanie manažmentových opatrení do príslušných parciel v KN sa ochrana krajiny a ochrana prírodných zdrojov zabezpečí *v rovine katastra nehnuteľností*.

Vzhľadom na to, že krajina ako celok predstavuje súčasne rekreačné prostredie (najmä voľná krajina, prírodné prostredie), **princípy Dohovoru nadobúdajú zvlášť veľký význam pre rozvoj cestovného ruchu.**

5.8. Konceptia územného rozvoja Slovenska 2001

Konceptia územného rozvoja Slovenska 2001 (KURS) bola schválená uznesením vlády SR č. 1033 zo dňa 30. októbra 2001 a jej záväzná časť bola vyhlásená nariadením vlády SR č. 528/2002 Z. z.

Uznesením vlády SR č. 513 zo dňa 10.8.2011 bol schválený KÚRS 2011 – Zmeny a doplnky č. 1 KÚRS 2001. Nariadením vlády SR č. 461 zo 16. novembra 2011 boli vyhlásené zmeny a doplnky záväznej časti KURS 2001.

KURS vo vzťahu k územiu Bratislavského samosprávneho kraja vyjadruje v regulatívoch záväznej časti koncepčné princípy a rozvojové zámery, ktoré v zmysle §10 zákona č. 50/1976 Zb. v platnom znení musia byť v riešení ÚPN-R BSK rešpektované.

Zásady záväznej časti vzťahujúce sa rozvoj cestovného ruchu /turizmu na území Bratislavského kraja sú uvedené v textovej časti Konceptu.

5.9. Svetová charta pre trvalo udržateľný turizmus (1995)

Z medzinárodných dokumentov má pre rozvoj CR /turizmu význam tento dokument – v tabuľke „Princípy pre iniciatívy ochrany prostredia, rozvoja turizmu a trvalo udržateľného rozvoja územia podľa Svetovej charty pre trvalo udržateľný turizmus“, ktorá je uvedená v prílohe tohto dokumentu, sú uvedené princípy pre iniciatívy ochrany prostredia, rozvoja turizmu a udržateľného rozvoja územia.

Ciele a princípy týchto iniciatív sú aplikovateľné na formovanie cieľov a princípov rozvoja riešeného územia.

Poznať územia a limity jeho využitia
Riešiť širšie územie okolo chráneného územia
Rozvíjať prírodne orientovaný turizmus
Monitoring návštevnosti, monitoring a vyhodnocovanie návštevníkov a áut
Venovať osobitnú pozornosť návštevníkom s osobitnými potrebami a limitovanými finančnými prostriedkami
Spracovať monitoring najnavštevovanejších lokalít, štandard služieb, limitovať vplyvy
Redukovať sezónnosť
Podporovať informácie, poznávanie, environmentálne vzdelávanie
Rozvíjať poradenstvo, semináre, tréningové programy pre miestnych podnikateľov
Získavať spätné väzy od domácich obyvateľov, podnikateľov, návštevníkov
Podporovať spoluprácu miestnych obyvateľov, podnikateľov, vytvárať partnerské zoskupenia
Rozvíjať dlhodobé výhody a pracovné miesta pre miestne komunity okolo chráneného územia
Zvyšovať kvalitu poskytovaných služieb
Rozširovať ponuku rekreačných priestorov o nové turistické zaujímavosti
Rozvíjať záujem o regionálne dedičstvo prírodné, kultúrne a historické
Podporovať miestnu produkciu a podporovať miestnu kultúru
Rozvíjať formy turizmu podporujúce tradičné sektory a udržanie tradičnej krajiny /nízko intenzívne

poľnohospodárstvo, manažment voľnej prírody
Podporovať miestnu zamestnanosť, zlepšovať kvalitu života miestnych obyvateľov
Minimalizovať produkciu množstva odpadu a spotrebu energie
Redukovať až zakázať prístup dopravy tam, kde je to možné (určité úseky, určité obdobia) mimo návštevníkov s obmedzenými schopnosťami pohybu a orientácie
Podporovať peší pohyb, cyklistiku, kyvadlovú, verejnú a netradičnú dopravu
Podporovať účasť vlastníkov turistických zariadení, i návštevníkov, na rehabilitácii a renaturácii prírodných biotopov
Rozvojom turizmu podporovať ochranu prírody v chránenom území – určitý podiel zo ziskov musí byť vrátený „zelenému magnetu“ na investície v chránenom území a na jeho manažment.

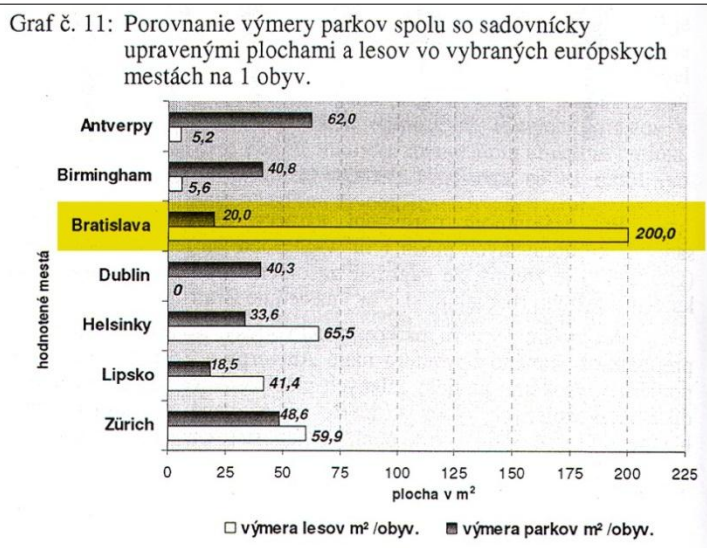
Príloha č. 6

6. POZITÍVNE A NEGATÍVNE JAVY V ROZVOJI CESTOVÉHO RUCHU V BRATISLAVSKOM KRAJI S DOSAHOM NA ÚZEMNOPLÁNOVACÍ PROCES

Pozitívne javy v rozvoji CR s dosahom na územnoplánovací proces
<ul style="list-style-type: none">• vytvára podmienky pre spoluprácu samosprávy a podnikateľov – vznik organizácie destinačného manažmentu, založenie Krajskej organizácie cestovného ruchu v Bratislavskom kraji „Turizmus regiónu Bratislava“ (február 2012) podľa Zákona č.91/2010 Z. z. o podpore cestovného ruchu,
<ul style="list-style-type: none">• zlepšuje kvalitu života domácich obyvateľov a návštevníkov, rozvíja osobnosť človeka, jeho telesné a duševné zdravie,
<ul style="list-style-type: none">• pomáha účelne využiť voľný čas, vzdeláva, rozvíja jazykové znalosti, podporuje výmenu informácií, rozvíja všestranné sociálne kontakty, umožňuje poznávať rozmanité sociálne a kultúrne prostredia, zvyky a hodnoty,
<ul style="list-style-type: none">• podporuje rozvoj malého a stredného podnikania, miestnu poľnohospodársku výrobu (vlastné produkty do stravovacích zariadení, predaj z dvora, ...), poskytuje pracovné príležitosti priamo /v dodávateľských službách,
<ul style="list-style-type: none">• zabezpečuje /spoluvytvára ekonomickú hodnotu kultúrneho a prírodného dedičstva, príjmy z CR spätne umožnia aktívnu ochranu a udržiavanie kultúrneho a prírodného dedičstva, ...
<ul style="list-style-type: none">• motivuje ku kultivovaným úpravám verejných komunikačných priestorov v zastavaných územiach, v rekreačných areáloch a rekreačných oblastiach,
Negatívne javy v rozvoji CR s dosahom na územnoplánovací proces
<ul style="list-style-type: none">• podceňuje sa fakt, že celá krajina je turistickou destináciou, turisti si všímajú aj „ostatné“ časti krajiny,
<ul style="list-style-type: none">• neusmerňovaný pohyb návštevníkov, živelné využívanie územia, absencia kultivovaných väzieb človeka ku prostrediu (uvedomenie si hodnoty prostredia) smerujúca až ku devastácii rekreačného prostredia, živelný rozvoj CR ohrozuje chránené prírodné územia, kultúrno-historické hodnoty, spôsobuje znečistenie životného prostredia (najmä povrchových a podzemných vôd) až stratu rekreačnej /liečebnej funkcie, prináša problémy s odpadmi, ... preto vžitý názor – radšej nepustiť žiadnu aktivitu do územia, ani rekreačnú – v našich podmienkach je aktuálny ale z dlhodobého hľadiska nesprávny,
<ul style="list-style-type: none">• slabé spoločenské povedomie o hodnotách vlastnej krajiny, chýba úcta ku krajine, nedostatočná výchova k šetrnému pohybu a pobytu v prírode,
<ul style="list-style-type: none">• zvyšujú sa nároky na zábery poľnohospodárskej a lesnej pôdy na rekreačnú zástavbu (ubytovanie, stravovanie, športové a oddychové zariadenia), zvyšujú sa nároky na budovanie dopravnej a technickej vybavenosti,
<ul style="list-style-type: none">• vysoká intenzita návštevnosti spôsobuje v niektorých lokalitách neúmerne zaťaženie prírodného a historického prostredia,
<ul style="list-style-type: none">• do prírodného a historického prostredia sa vnášajú nežiadúce aktivity – komerčno-zábavného charakteru, hlučné športové zariadenia, komerčné

<p>poľovníctvo, komerčný predaj nesúvisiaci s rekreačným prostredím, nevhodná zástavba narúšajúca charakteristický krajinný obraz územia, ...</p>
<ul style="list-style-type: none"> • zvyšujú sa ceny pozemkov, zisky z CR neostávajú v rekreačnom území, ale unikajú mimo týchto území, prípadne až za hranice zahraničným vlastníkom,
<ul style="list-style-type: none"> • Slovensku chýba medzirezortný koordinačný a poradný orgán pre CR, ktorý zladí záujmy a postupy rezortov, stanoví metodiku využívania finančných zdrojov v prospech CR, postup pri tvorbe noriem pre CR,
<ul style="list-style-type: none"> • pretrvávajúci problém nízkej ekonomickej podpory rozvoja CR zo strany štátu:
<ul style="list-style-type: none"> • aktívny zahraničný CR je v susedných krajinách významným zdrojom devízových príjmov – je to pozitívny dôsledok nielen kvality a štruktúry poskytovaných služieb CR, ale aj väčšieho objemu finančných prostriedkov vyčlenených na štátnu propagáciu cestovného ruchu,
<ul style="list-style-type: none"> • pestrá ponuka turistických destinácií v zahraničí, najmä v susediacich alebo časovo dostupných krajinách ktorým nevie konkurovať slabšia kvalita našich služieb (ak idú Slováci na dovolenku, volia radšej zahraničie),
<ul style="list-style-type: none"> • nízky podiel dovolenkujúcich obyvateľov – na Slovensku plánovala v roku 2011 dovolenku len tretina obyvateľov, čím sa nenaplní Montrealská deklarácia z roku 1997, nízky podiel domácich obyvateľov na domácom CR,
<ul style="list-style-type: none"> • pestrá demografická, sociálna a príjmová štruktúra obyvateľstva s rozmanitými nárokmi na rekreáciu a voľný čas, prípadne bez nárokov na rekreáciu alebo až bez možností využívania platených rekreačných a voľnočasových aktivít,
<ul style="list-style-type: none"> • slabá spolupráca obec /región /štát – slabá spoločensko-ekonomická motivácia „zhora“ a súčasne nedostatočná aktivita „zdola“ (základný, všeobecne akceptovaný postulát)
<ul style="list-style-type: none"> • slabá úroveň spolupráce súkromný sektor – verejný sektor,
<ul style="list-style-type: none"> • malý vplyv miestnych a regionálnych združení CR na rozvoj CR, rozvoj ich iniciatívy je limitovaný nedôverou a neochotou podnikateľov združovať sa,
<ul style="list-style-type: none"> • vysoký počet tranzitných návštevníkov, prinášajúcich malý ekonomický prínos,
<ul style="list-style-type: none"> • počet zahraničných návštevníkov ani dĺžka ich pobytu sa nezvyšuje, počet tranzitných návštevníkov neklesá, sezónny charakter návštevnosti, nevyrovnaná úroveň služieb,
<ul style="list-style-type: none"> • nerešpektované /nedostatočne rešpektované limity únosnosti, návštevnosti krajiny, príp. limity únosnosti rekreačného využitia krajiny nie sú stanovené,
<ul style="list-style-type: none"> • slabá propagácia rekreačného /turistického potenciálu Slovenska,
<ul style="list-style-type: none"> • chýbajú kvalitné kempy, vybavené cyklistické chodníky mimo frekventovaných ciest, chýbajú rekreačné trasy v poľnohospodárskej krajine,
<ul style="list-style-type: none"> • nedostatočná vybavenosť areálov, hygiena, čistota areálov, čistota vodných plôch a vodných tokov vhodných na kúpanie, „čierne plochy“ na kúpanie,
<ul style="list-style-type: none"> • nedostatočne vybudovaná sieť lodeníc, úväzísk, prístavov malých rekreačných plavidiel na Dunaji a Morave, vybavených vodáckych kempov, nedostatočne dimenzované, vybavené resp. chýbajúce osobné prístavy
<ul style="list-style-type: none"> • neregulovaný, neusmerňovaný pohyb /pobyt návštevníkov v rekreačnom prostredí, zbytočné konflikty medzi rekreačným využívaním chránených území a legislatívnou ochranou týchto území,

- nárast počtu obyvateľov migračnými prírastkami, t.č. tiež priaznivými prirodzenými prírastkami v Bratislave a okolí, vysoký počet prechodne bývajúcich v Bratislave, ale nedoriešené možnosti každodennej rekreácie: Bratislava patrí k mestám s najnižšou výmerou parkov v Európe, ale s najvyššou výmerou lesných plôch v rámci lesoparku, prevláda však nedostatočná úroveň služieb, nízka kvalita viacerých prímestských zariadení, slabá podpora rozvoja vodných športov, vodáckej turistiky



Zdroj: Prevzaté z: Reháčková, Paudišová: Vegetácia v urbánnom prostredí, 2006

- Bratislava nemá výrazný turistický imidž, netvorí zatiaľ „značku“,
- čistota, úprava verejných priestorov, plôch verejnej zelene, absencia /nedostatočná úprava, vybavenosť prímestských rekreačných zón, viacerých rekreačných lokalít a areálov, dostupnosť a čistota hygienických zariadení,
- stavebno-technický stav a úprava okolia kultúrno-historických a výtvarných prvkov, nekvalitné prvky malej architektúry až absencia týchto prvkov v zastavaných územiach i vo voľnej krajine,
- skládky a rozptýlený odpad v krajine, neupravené korytá vodných tokov, nevyužitá /neupravená vodná plocha, nevhodne zastavané pobrežné línie vodných plôch a vodných tokov,
- neriešené /nevybavené /neoznačené východiskové /nástupné body do rekreačných lokalít, najmä v oblasti prímestskej rekreácie,
- narušenie spojitosti rekreačných /turistických trás (prechod cez súkromné lesné, poľnohospodárske pozemky, uzavreté obytné zóny, ...)
- nepresnosti v inventarizácii viníc (rozdielne údaje v katastri, v územných plánoch, vo vinohradníckom registri, v registroch Slovenskej poľnohospodárskej a potravinárskej komory, Regionálnej komory a v reálnom stave plôch (obhospodarovaných a opustených) v území,
- pasívna ochrana chránených prírodných a kultúrno-historických prvkov, ktorá vedie paradoxne často ku devastácii hodnôt, ...

Príloha č. 7

7. REKREAČNÝ POTENCIÁL – AKTIVITY TURIZMU /CESTOVNÉHO RUCHU, ŠPORTU A REKREÁCIE OBCÍ /MIEST BRATISLAVSKÉHO KRAJA

Okres	Obec /mesto	Aktivity turizmu /cestovného ruchu, športu a rekreácie Stav /Zámery
Bratislava	Bratislava – hlavné mesto SR	<p>MPR Bratislava, PZ Bratislava, NKP Bratislavy, kult.-hist. hodnoty, najmä Bratislavský hrad, Devín hradisko, Rusovce /Gerulata, kaštieľ, Devínska Nová Ves /Villa rustica, kult.-spol. šport. zariadenia, kultúrno-spoločenské inštitúcie a zariadenia, výstavné, obchodné, nákupné, zábavné centrá, nové nábrežie Dunaja (Incheba, Aupark, Eurovea, ...), Botanická záhrada, ZOO, vnútromestské parky (Štefánikove sady, Medická záhrada, Horský park, park v Rusovciach, ...), lokality individuálnej rekreácie, priesečníky cyklotrás, Bratislavský lesopark s výletnými lokalitami, turistické nástupné body do Karpát,</p> <p>osobný prístav na Dunaji, existujúce a potenciálne turistické body pre vodácku turistiku, cykloturistiku</p> <p>kúpaliská Rosnička, Lamač, Tehelné pole, Delfín, Zlaté piesky, Krasňany, Rača, Matador</p> <p>verejné plavárne Pasienky, hotely Nivy, Barónka, luventa, Delfín, bazén na Mokrohájskej, bazény s obmedzeným prístupom v rámci škôl a iných zariadení, zimný štadión O. Nepelu, Štadión V. Dzurilla, futbalové štadióny, športové haly, národné tenisové centrum, prírodné kúpalisko Kuchajda, lodenice na Dunaji, areál vodného slalomu na Dunaji v Čunove s väzbou na pripravovaný komplexný areál vodných športov DANUBIUM, športovo-rekreačné areály Petržalka (veľkopošná dostihová dráha, rekreačno-športová zóna a prírodné kúpalisko Draždiak, Sad Janka Kráľa, ...),</p> <p>Malokarpatská vínná cesta (začiatok v Devíne), Cesta hrdinov SNP (začiatok v Devíne), medzinárodná cyklistická trasa (EV13 Medzinárodná cyklotrasa železnej opony, súčasť cyklotrasy EUROVELO EV6 – Dunajská cyklocesta EUROVELO) po nábreží Dunaja,</p> <p>lužné lesy (čiastočne územia ochrany prírody) – pozdĺž Dunaja, po ľavej strane pod prístavom od Vlčieho hrdla cez Kopáč až po Hamuliakovo, živelne využívaná Hrušovská zdrž (rôzne vodné športy), územie pozdĺž vodného toku Morava – s chránenými prírodnými územiaми, preto len obmedzené možnosti rekreačno-turistického využitia – cyklotrasy, pešia turistika,</p> <p>jazdecké areály v Bratislave: Záhorská Bystrica, Devínska Nová Ves, Lamač, Koliba, Čierna Voda, Vajnory, Podunajské Biskupice, Petržalka, Čunovo, Rusovce, jazdecké areály blízko hraníc – Rakúsko – Marchegg, Breitensee, Lasse, Niederweiden, Edelstal, jazdecké areály blízko hraníc – Maďarsko – Rajka, lokalita Lieskovec – Ketelec – perspektívna lokalita pre vidiecky turizmus,</p> <p>rozsiahle územie prímestskej rekreácie pozostávajúce z častí – malokarpatská (Bratislavský lesopark), devínska; lužné lesy pozdĺž Dunaja a Moravy – hlavné pobytové ciele – malokarpatská časť – údolie potoka Vydrice (Horná Mlynská dolina) s lokalitami Partizánska lúka, Železná studnička, Snežienka, lokality bývalého sanatória, hrebeň Karpát s lokalitami Koliba, Kamzík, Ahoj, Americké námestie, Biely kríž, ďalšie lokality Rača – Slalomka, Pánova lúka, Malý Slavín, Dolný Červený kríž, Pekná cesta, Spariská, Kramerov lom, Kačín, Klanec, Plánky, Podháj, Záhorská Bystrica – Pod Holým vrchom, Mariánka – lom Bázgovič, ..., masív Devínskych Karpát, vrátane Devínskej Kobyly, Kráľovej hory, ..., sústava východiskových a nástupných bodov (lokality zastávok MHD a na hranici lesa a mestských častí – Devín, Karlova Ves, Dúbravka, Devínska Nová Ves, Marianka, Záhorská Bystrica, Lamač, Koliba, Krasňany, Rača,</p> <p>vybrané zámery</p> <p>vybudovanie záchytných turistických bodov pre vodácku turistiku (existujúce a potenciálne záchytné turistické body pre vodácku turistiku – Karloveská zátoka, medzi Starým mostom a mostom Apollo, Lido, v areáli TJ Pozemné stavby – Dunajklub Bratislava – bývalé TJ Kamzík, TJ VÚKI, na pravom brehu Dunaja v Petržalke – vodácka základňa Čunovo – areál vodného slalomu, Jarovecké rameno – zemník ako budúca veslárska – kanoistická dráha), pre cykloturistiku, vybudovanie kongresového centra v Bratislave s komplexnou vybavenosťou,</p>

Okres	Obec /mesto	Aktivity turizmu /cestovného ruchu, športu a rekreácie Stav /Zámery
		rozšírenie letiska, výstavba nových ubytovacích zariadení hotelového typu stredných a vyšších tried s vybavenosťou pre konferencie, záchrana historickej lode Šturec – zriadenie expozície histórie slovenskej plavby – lokalita petržalského brehu Dunaja, oživenie kolesového parníčka Devín na trase most Apollo – Lafranconi, zámer rýchlej obslužnej prímestskej dopravy na Dunaji – DUNAJBUS (Šamorín – Čunovo – Centrum BA – Devín – Hainburg) – výhodné dopravné prepojenie regionálneho a medzinárodného významu,
	Čunovo	vodácke táborisko, km 1 850, Hrušovská zdrž, prístav pre jachty a menšie motorové plavidlá, vybudovanie kempingu s vysokým štandardom, pripravovaný komplexný areál vodných športov Danubiana a galéria moderného umenia, vodácka základňa Čunovo – areál vodného slalomu Čunovské jazerá, priesečník cyklotrás Rajka, jazdecký areál (JK Čunovo), archeologické nálezy z rímskeho obdobia, klasicistický kaštieľ, Danubium – dunajský rekreačný areál – vo výstavbe
	Devín	OP NKP Devín – Slovanské hradisko, AL Devín-Slovanské hradisko, NKP Devína NPR Devínska Kobyla, PP Devínska lesostep, PR Fialková dolina, Bratislavský lesopark s výletnými lokalitami (devínska časť), turistické nástupné body do Devínskych Karpát, priesečníky cyklotrás pri Dunaji a pri Morave, existujúce a potenciálne turistické body pre vodácku turistiku, cykloturistiku štart /cieľ Cesty hrdinov SNP, najvýznamnejšej turistickej trasy Slovenska Devín – Dukla, cca 800 km, začiatok najdlhšieho náučného chodníka SR – cyklochodník Nivou Moravy 80 km, začiatok Malokarpatskej vínnej cesty, devínske vína, kultúrno-spoločenské podujatia medzi /národného významu na hrade Devín, kultúrno-historické zaujímavosti, pozoruhodnosti, prírodné zaujímavosti, pozoruhodnosti, lokality individuálnej rekreácie, vybrané zámery osobný prístav na Dunaji pre výletné lode, sezónny trajekt Devín – Hainburg, lodenice pri kameňolome (Dunaj) a severne od Devína (Morava), prístavy malých rekreačných plavidiel na Dunaji a na Morave, prečistenie ramien, využívaných prírodných jazier a bagrovísk, kompa cez Dunaj pod hradom, športovo-rekreačný koridor na moravskom a dunajskom nábreží, využitie bývalého vojenského areálu na Devínskej Kobyle,
	Devínska Nová Ves	PZ Devínska Nová Ves, AL Villa rustica, Cyklo most cez Moravu na Schlossohof, vodácke táborisko, pri zrekonštruovanom bunkri, km 4, priesečník cyklotrás Devínske Jazero, jazdecký areál, jazdecký areál Poľný mlyn, Nový dvor, existujúce a potenciálne turistické body pre vodácku turistiku, cykloturistiku (lokalita Na hriadkách), nástupný bod do Devínskych Karpát (Bratislavský lesopark – s funkciou prímestskej rekreácie),
	Dúbravka	PZ Dúbravka, lokality individuálnej rekreácie, nástupný bod do Malých Karpát, (Bratislavský lesopark – s funkciou prímestskej rekreácie), strelnica – športová strelba, športové areály a zariadenia,
	Jarovce	skupina hausbótov, pri Jaroveckom ramene vodná plocha pre športové využitie Jarovské rameno /zemník – potenciálna veslársko-kanoistická dráha, priesečník cyklotrás , dopravné väzby na Kittsee, strelnica – športová strelba,
	Karlova Ves	vodácke táborisko, Karloveská zátoka - km 1872, lokality individuálnej rekreácie, ZOO, Botanická záhrada, priesečník cyklotrás, existujúce a potenciálne turistické body pre vodácku turistiku, cykloturistiku, nástupný bod do Malých Karpát, lokality individuálnej rekreácie,
	Lamač	PZ Lamač, lokality individuálnej rekreácie, priesečník cyklotrás, významné nástupné body do Malých Karpát, jazdecký areál,
	Nové Mesto	Zlaté piesky – športovo-rekreačný areál celomestskeho významu, lokality individuálnej rekreácie, využívané prírodné jazerá /bagroviská, komplex Polus, Rösslerov lom, Kramerov lom, areál Kuchajda, údolie Vydrice, nástupné body do Malých Karpát, navrhované kúpalisko pri Snežienke,
	Petržalka	vodácke táborisko, Lido – km 1866, Draždiak, kongresové priestory – plánuje sa v Petržalka City, lodenice Aušpic a ďalšia v súčasnosti nevyužívaná (pri Novom moste), komplex Incheba, Dostihová dráha, jazdecký areál, komplex Aupark, areál Draždiak, Sad Janka Kráľa, Aucafé, vojenské bunkre a zvyšky obranných valov, divadlo Aréna, priesečníky cyklotrás Prístavný most, Nový most, most Lafranconi, Berg,
	Podunajské	NKP hrádza protipovodňová Hornožitnoostrovná (technická pamiatka), lokality

Okres	Obec /mesto	Aktivity turizmu /cestovného ruchu, športu a rekreácie Stav /Zámery
	Biskupice	individuálnej rekreácie, jazdecký areál Lieskovec – Ketelec (potenciálna agroturistická lokalita,
	Rača	PZ Rača, Malokarpatská vína cesta, lokality individuálnej rekreácie, lokalita Rača – Slalomka, priesečník cyklotrás Rača, Biely kríž v Malých Karpatoch, nástupné body do Malých Karpát,
	Rusovce	PZ Rusovce, Rusovský kaštieľ s parkom, AL rímsky vojenský tábor Gerulata navrhnutý do Zoznamu svetového kultúrneho dedičstva a ďalšie kult.-hist. hodnoty, lokalita individuálnej rekreácie, Hrušovská zdrž, vodné plochy využívané na kúpanie, jazdecký areál, existujúce a potenciálne turistické body pre vodácku turistiku, cykloturistiku, cyklotrasy pri hrádzi Dunaja,
	Ružinov	NKP hrádza protipovodňová Hornožitnoostrovná (technická pamiatka), lokality individuálnej rekreácie, športové areály, komplexy a zariadenia, komplexy AVION, Ikea, Štrkovecké jazero s kultúrno-spoločenským a oddychovým areálom, vodácke nástupiská pri malom Dunaji, priesečník cyklotrás,
	Staré Mesto	MPR Bratislava, historické jadro mesta s kult.-hist. hodnotami, Chatám Sófer, Lurdská jaskyňa na Hlbokej ceste, ..., občianska vybavenosť celomestského a nadmestského významu, mestské parky, kult.-spol. šport. zariadenia, Malokarpatská vína cesta, priesečník cyklotrás Nový most, nástupné body do Malých Karpát,
	Záhorská Bystrica	PZ Záhorská Bystrica, lokality individuálnej rekreácie, nástupné body do Malých Karpát, jazdecký areál, ľudový dom s remeselným dvorom, pamiatky ľudového staviteľstva,
	Vajnory	PZ Vajnory, ľudové umenie, folklór, tradičné remeslá, Malokarpatská vína cesta, priesečník cyklotrás, jazdecký areál,
	Vrakuňa	existujúce a potenciálne turistické body pre vodácku turistiku, cykloturistiku, Lesopark pri Malom Dunaji,
Malacky	Malacky	kult.-hist. hodnoty, kult.-spol. šport. zariadenia, priesečníky cyklotrás vyššieho významu, golfový areál, využívané prírodné jazerá /bagroviská na vodné športy a letný pobyt pri vode,
	Borinka	významný nástupný bod do Malých Karpát, lokality individuálnej rekreácie
	Gajary	priesečník cyklotrás s vybavenosťou vyššieho významu,
	Jablonové	ľudové umenie, folklór, tradičné remeslá, kúpalisko, priesečník cyklotrás, významný nástupný bod do Malých Karpát,
	Jakubov	využívané prírodné jazerá /bagroviská na vodné športy a letný pobyt pri vode,
	Kostolište	Pamätná izba M. Benku,
	Kuchyňa	lokality individuálnej rekreácie, VN Vývrat, významný nástupný bod do Malých Karpát,
	Láb	Kamenný Mlyn, pamiatky ľudového staviteľstva, Lábske jazero,
	Lozorno	VN Baglava, golfový areál, priesečník cyklotrás, významný nástupný bod do Malých Karpát, jazdecký areál,
	Malé Leváre	ľudové umenie, folklór, tradičné remeslá, lokality individuálnej rekreácie, Rudava, priesečník cyklotrás,
	Marianka	PZ Marianka, pútnické miesto, lom Bážovič (zatiaľ bez využitia – nutná revitalizácia), priesečník cyklotrás Marianka, Malý Slavín v Karpatoch, významný nástupný bod do Malých Karpát, jazdecký areál, lokality individuálnej rekreácie,
	Pernek	lokality individuálnej rekreácie, významný nástupný bod do Malých Karpát, pamiatky ľudového staviteľstva,
	Plavecké Podhradie	priesečník cyklotrás, významný nástupný bod do Malých Karpát,
	Plavecký Mikuláš	významný nástupný bod do Malých Karpát, výhľadové sprevádzkovanie železnice BA – Rohožník, s pokračovaním na Plavecký Mikuláš – Jablonica – Senica podporí tiež rozvoj cestovného ruchu,
	Plavecký Štvrtok	lokality individuálnej rekreácie, využívané prírodné jazerá / bagroviská na vodné športy a letný pobyt pri vode, pamiatky ľudového staviteľstva, areál Kamenný mlyn,
	Rohožník	sprevádzkovanie železnice BA – Rohožník, s pokračovaním na Plavecký Mikuláš – Jablonica – Senica podporí tiež rozvoj cestovného ruchu, významný nástupný bod do Malých Karpát,
	Sološnica	priesečník cyklotrás, významný nástupný bod do Malých Karpát, turistická rozhľadňa vo Vápennej (Roštún)
	Studienka	Cyklistický bod v CHKO Záhorie,
	Stupava	ľudové umenie, folklór, tradičné remeslá, lokality individuálnej rekreácie, významné turistické a rekreačné lokality v Malých Karpatoch (Košarisko),

Okres	Obec /mesto	Aktivity turizmu /cestovného ruchu, športu a rekreácie Stav /Zámery
		Biofarma v Stupave, Stupavský kaštieľ s parkom, ruiny hradu Pajštún v Malých Karpatoch, rekreačná lokalita Košarisko v Malých Karpatoch, športové komplexy a areály, cvičný golfový areál, priesečník cyklotrás,, významný nástupný bod do Malých Karpát,
	Suchohrad	vodácke táborisko, v bočnom ramene Moravy pre prístaviskom SVP, km 68, existujúce a potenciálne turistické body pre vodácku turistiku, cykloturistiku,
	Veľké Leváre	kult.-hist. hodnoty, priesečník cyklotrás ,, habánsky dvor, pamiatky ľudového staviteľstva, využívané prírodné jazerá /bagroviská na vodné športy a letný pobyt pri vode – areál Rudava,
	Vysoká pri Morave	vodácke táborisko, cca 300 m za obcou na lúke pri prístave s betónovým nábehom, km 20, priesečník cyklotrás, existujúce a potenciálne turistické body pre vodácku turistiku, cykloturistiku, jazdecký areál, zámer – vybudovanie mosta cez rieku Moravu,
	Záhorská Ves	etnografická expozícia – Uhranské múzeum, kompa cez vodný tok Morava, vodácke táborisko, nad kompou, cca 200 n, km 32, priesečník cyklotrás , existujúce a potenciálne turistické body pre vodácku turistiku, cykloturistiku,
	Závod	priesečník cyklotrás,
	Zohor	priesečník cyklotrás, strelnica – športová strelba,
	Vojenské obvody Záhorie a Turecký vrch	revitalizácia obranných bunkrov pre zatraktívnenie lokality Záhoria a rozvoj cykloturistiky, zapojenie trasy do cesty „Železnej opony“,
Pezinok	Pezinok	ľudové umenie, folklór, tradičné remeslá, Malokarpatská vína cesta, kult.-hist. hodnoty, zvyšky mestského opevnenia, Pezinský kaštieľ s parkom, kult.-spol. šport. zariadenia, lokality individuálnej rekreácie, Krkavec, v údolí Limbašského potoka, Leitne, Slnčné údolie, Stupy, Kučišdorská dolina, nástupný bod do Malých Karpát, jazdecký areál, staré banské diela v Malých Karpatoch, areál Rozálka, horské stredisko Baba v sedle Karpát s lyžiarskym terénom
	Báhoň	Malokarpatská vína cesta,
	Budmerice	Malokarpatská vína cesta, VN Budmerice, lesíky Lindava /Hájniky, jazdecký areál, etnografická expozícia – Budmerická izbička,
	Častá	hrad Červený Kameň s muzeálnou expozíciou a kultúrno – spoločenskými podujatiami, Sokoliarsky dvor v areáli hradu, kult.-hist. hodnoty, ľudové umenie, folklór, tradičné remeslá, Píla a Častá s hradom Červený Kameň a vyhradenou základňou Papiernička, s väzbou na základňu Fúgelka (nad obcou Dubová), nástupný bod do Malých Karpát, jazdecký areál Margitin dvor, strelnica na asfaltové holuby,
	Doľany	ľudové umenie, folklór, tradičné remeslá, Malokarpatská vína cesta, priesečník cyklotrás (Zabité, Rybáreň v Malých Karpatoch), nástupný bod do Malých Karpát, jazdecký areál,
	Dubová	Malokarpatská vína cesta, priesečník cyklotrás, nástupný bod do Malých Karpát, športové letisko, turistická rozhľadňa Kukla,
	Chorvátsky Grob	jazdecký areál Čierna voda
	Jablonec	Malokarpatská vína cesta,
	Limbach	Malokarpatská vína cesta, lokality individuálnej rekreácie, priesečník cyklotrás, nástupný bod do Malých Karpát, jazdecký areál,
	Modra	PZ Modra, zvyšky mestského opevnenia, vinohradnícke tradície, Múzeum Ľudovíta Štúra, modranská keramika, ľudové umenie, folklór, tradičné remeslá, Malokarpatská vína cesta, kult.-hist. hodnoty, kult.-spol. šport. zariadenia, Múzeum slovenskej keramickej plastiky, rekreačné lokality Harmónia – Piesky (tradičné strediská slúžiace najmä obyvateľom Modry a Bratislavy s početnými zariadeniami najmä individuálnej rekreácie, perspektívne modernizácia a zvýšenie štandardu ubytovacích, športovo-rekreačných zariadení), ELESKO – nové vinárske závody, výhľadové vybudovanie železničnej trate Pezinok – Modra – Trstín podporí tiež rozvoj cestovného ruchu,, VN Harmónia, priesečník cyklotrás (Zochova chata v Malých Karpatoch), nástupný bod do Malých Karpát, jazdecký areál, turistická rozhľadňa Veľká Homola, Astronomické a geofyzikálne observatórium Piesok,
	Píla	Píla a Častá s hradom Červený Kameň a vyhradeným rekreačným areálom Papiernička, s väzbou na chatu Fúgelka (nad obcou Dubová), jazdecký areál Červený Kameň, Malokarpatská vína cesta, lokality individuálnej rekreácie, nástupný bod do Malých Karpát,
	Slovenský Grob	Malokarpatská vína cesta, husacina – tradičné hody,
	Svätý Jur	MPR Svätý Jur, Malokarpatská vína cesta, kult.-hist. hodnoty, ŠPR Šúr, lokality

Okres	Obec /mesto	Aktivity turizmu /cestovného ruchu, športu a rekreácie Stav /Zámery
		individuálnej rekreácie, Jozefkovo údolie, zrúcanina hradu Biely Kameň, Neštich-hradisko, priesečník cyklotrás, nástupný bod do Malých Karpát, jazdecký areál, historická lukostreľba (Vinedi),
	Šenkvice	Šenkvicový háj, Malokarpatská vínná cesta, Obecné múzeum
	Štefanová	Malokarpatská vínná cesta,
	Viničné	ľudové umenie, folklór, tradičné remeslá, Galbov mlyn, Malokarpatská vínná cesta, lukostrelnica,
	Vinosady	stredisko Kučišdorská dolina, prepojené cez Veľkú homolu s rozhľadňou na horskú časť mesta Modra s najväčšími strediskami v Malých Karpatoch Harmóniou a Pieskami (tradičné strediská slúžiace najmä obyvateľom Modry a Bratislavy s početnými zariadeniami najmä individuálnej rekreácie), Malokarpatská vínná cesta, nástupný bod do Malých Karpát,
	Vištuk	Malokarpatská vínná cesta, VN Vištuk,
Senec	Senec	Malokarpatská vínná cesta, Hlboké jazero (Guláška), využívané prírodné jazerá / bagroviská na vodné športy a letný pobyt pri vode – letné areály vodných športov a pobytu pri vode Senecké jazerá /Slnéčné jazero, Hlboké jazero, Strieborné jazero (perspektívne modernizácia a zvýšenie štandardu ubytovacích zariadení), Aquapark, lokality individuálnej rekreácie, zriadenie múzea židovskej kultúry, priesečník cyklotrás, jazdecký areál, Mestské múzeum, Hvezdáreň,
	Bernolákovo	Malokarpatská vínná cesta, kult.-hist. hodnoty, rozšírenie golfového ihriska na 18 jamkové, jazdecký areál,
	Blatné	jazdecký areál, vodná nádrž,
	Boldog	
	Chorvátsky Grob	Malokarpatská vínná cesta, gastronomický turizmus /husacina – tradičné hody, voľne vyvierajúci termálny prameň pri Chorvátskom Grobe, Čierna voda, jazdecký areál Kamila,
	Čataj	ľudové umenie, folklór, tradičné remeslá (čatajská výšivka), Čatajská izba
	Dunajská Lužná	NKP hrádza protipovodňová Hornožitnoostrovná (technická pamiatka), Hrušovská zdrž, lokality individuálnej rekreácie, využívané prírodné jazerá / bagroviská na vodné športy a letný pobyt pri vode Košariská, jazdecký areál, športová hala, tradičné remeselníctvo – 300-ročná tradícia kováčskeho remesla a s ním späté kult. –spol. aktivity (napr. každoročne Európske rómske kováčske sympóziá),
	Hamuliakovo	NKP hrádza protipovodňová Hornožitnoostrovná (technická pamiatka), vodácke táborisko, km 1852, vodná nádrž Hrušov, existujúce a potenciálne turistické body pre vodácku turistiku, cykloturistiku, lokality individuálnej rekreácie, priesečník cyklotrás, športová hala – hokej,
	Hrubá Borša	Hrubá Borša – jazdecký areál Farma Corporex (1.slovenská asociácia jazdeckého póla), golfový areál,
	Hrubý Šúr	
	Hurbanova Ves	existujúce a potenciálne turistické body pre vodácku turistiku, cykloturistiku /vodácke táborisko,
	Igram	Malokarpatská vínná cesta,
	Ivanka pri Dunaji	vodná plocha Ivanka, priesečník cyklotrás, jazdecký areál, pamätná izba M. R. Štefánika,
	Kalinkovo	NKP hrádza protipovodňová Hornožitnoostrovná (technická pamiatka),
	Kaplná	Malokarpatská vínná cesta,
	Kostolná pri Dunaji	Farma sibírskych tigrov,
	Kráľová pri Senci	Včelársky skanzen, nefungujúce termálne kúpalisko v Kráľovej pri Senci, športové letisko,
	Malinovo	revitalizácia historického parku (NKP) Malinovo – plánované využitie pre oddych , relax a šport s regionálnym významom, priesečník cyklotrás,
	Miloslavov	jazdecký areál, agrofarma a jazdecká hala Miloslavov, jazdecký areál Alžbetin dvor, Podunajský remeselný dvor – múzeum vidieckej kultúry a histórie Podunajska,
	Most pri Bratislave	vodácke táborisko pri ústí Blatiny do malého Dunaja, priesečník cyklotrás, existujúce a potenciálne turistické body pre vodácku turistiku, cykloturistiku, strelnica na asfaltové holuby,
	Nová Dedinka	
	Nový Svet	
	Reca	
	Rovinka	NKP hrádza protipovodňová Hornožitnoostrovná (technická pamiatka), Veľké a Malé jazero,

Okres	Obec /mesto	Aktivity turizmu /cestovného ruchu, športu a rekreácie Stav /Zámery
	Tomášov	existujúce a potenciálne záchytné turistické body pre vodácku turistiku, cykloturistiku /vodácke táborisko, strelnica na asfaltové holuby, kaštieľ - ubytovacie zariadenie
	Tureň	
	Veľký Biel	Malokarpatská vínna cesta, Bielske jazero,
	Vlky	existujúce a potenciálne záchytné turistické body pre vodácku turistiku, cykloturistiku /vodácke táborisko, jazdecký areál,
	Zálesie	existujúce a potenciálne záchytné turistické body pre vodácku turistiku, cykloturistiku /vodácke táborisko, jazdecký areál,

Príloha č. 8

8. UBYTOVACIA A STRAVOVACIA VYBAVENOSŤ NA ÚZEMÍ BRATISLAVSKÉHO KRAJA

Tabuľka 1 – Štatistika cestovného ruchu za okresy Bratislavského kraja – Počet turistov v ubytovacích zariadeniach CR

Počet turistov v ubytovacích zariadeniach CR												
Okresy Bratislavského kraja	2001	2002	2003	2004	2005	2006	2007	2008	2009	2010	2011	
Okres Bratislava I	146 154	161 382	170 035	218 579	229 749	254 349	282 661	280 512	248 166	301 344	394 474	
Okres Bratislava II	233 464	241 978	227 725	249 674	266 917	270 501	288 765	301 882	232 250	220 197	235 037	
Okres Bratislava III	68 688	76 041	80 917	82 303	94 991	111 929	110 127	117 131	106 887	98 237	95 746	
Okres Bratislava IV	20 912	23 591	21 703	20 518	34 259	38 471	40 603	39 347	35 529	29 023	29 440	
Okres Bratislava V	10 445	12 163	9 956	10 827	10 382	10 951	13 027	20 941	26 892	25 829	20 892	
Okres Malacky	24 583	17 971	20 217	17 137	20 658	24 472	15 245	18 506	16 036	15 689	17 310	
Okres Pezinok	36 568	48 094	50 706	47 527	44 398	48 531	56 492	58 294	43 281	37 637	42 661	
Okres Senec	60 723	74 338	75 471	74 814	84 912	81 600	76 183	77 793	55 978	40 025	44 318	
Bratislavský kraj spolu	601 537	655 558	656 730	721 379	786 266	840 804	883 103	914 406	765 019	767 981	879 878	
Slovenská republika	3 160 748	3 446 442	3 373 540	3 244 485	3 428 083	3 583 879	3 777 754	4 082 645	3 381 354	3 392 361	3 571 093	

Tabuľka 2 – Štatistika cestovného ruchu za okresy Bratislavského kraja – Počet prenocovaní turistov v ubytovacích zariadeniach CR

Počet prenocovaní turistov v ubytovacích zariadeniach CR												
Okresy Bratislavského kraja	2001	2002	2003	2004	2005	2006	2007	2008	2009	2010	2011	
Okres Bratislava I	296 592	328 046	339 564	428 056	440 145	460 501	482 084	459 351	417 308	516 051	653 882	
Okres Bratislava II	413 949	434 246	407 577	436 571	458 667	459 889	490 690	509 849	379 097	370 210	402 621	
Okres Bratislava III	161 794	179 162	192 160	190 119	212 826	223 562	228 035	244 373	239 408	226 956	235 779	
Okres Bratislava IV	63 643	56 303	47 233	44 060	208 923	216 140	235 040	296 551	250 283	222 971	197 457	
Okres Bratislava V	15 940	20 997	15 697	18 619	17 936	19 839	25 244	38 970	45 265	44 836	36 810	
Okres Malacky	51 387	34 507	45 317	36 074	44 118	53 437	26 779	35 803	39 288	39 729	40 909	
Okres Pezinok	87 042	102 319	110 253	95 205	88 454	100 884	110 974	115 479	83 733	68 858	76 332	
Okres Senec	150 850	202 332	205 337	183 592	192 191	182 732	153 863	158 657	121 282	79 793	99 406	
Bratislavský kraj spolu	1 241 197	1 357 912	1 363 138	1 432 296	1 663 260	1 716 984	1 752 709	1 859 033	1 575 664	1 569 404	1 743 196	
Slovenská republika	11 319 092	12 306 192	12 058 956	10 748 537	10 732 754	11 137 565	11 566 632	12 464 104	10 391 069	10 367 330	10 524 738	

Zdroj: ŠÚ SR, Posledná aktualizácia: 2012, Databáza: SDB

Tabuľka 3 – Štatistika cestovného ruchu za okresy Bratislavského kraja – Počet ubytovacích zariadení CR

Počet ubytovacích zariadení CR											
Okresy Bratislavského kraja	2001	2002	2003	2004	2005	2006	2007	2008	2009	2010	2011
Okres Bratislava I	21	20	24	23	23	24	31	32	39	42	43
Okres Bratislava II	21	20	22	22	22	26	33	30	31	32	32
Okres Bratislava III	14	12	13	13	13	14	15	17	19	21	23
Okres Bratislava IV	8	7	8	10	9	9	11	10	11	9	11
Okres Bratislava V	5	6	7	7	4	4	6	7	9	9	9
Okres Malacky	11	12	14	11	14	13	12	13	12	13	13
Okres Pezinok	48	48	49	45	39	40	43	53	45	42	43
Okres Senec	30	34	38	36	34	32	37	37	32	29	29
Bratislavský kraj spolu	158	159	175	167	158	162	188	199	198	197	203
Slovenská republika	2 275	2 398	2 509	2 519	2 446	2 490	3 182	3 434	3 292	3 126	3 011

Zdroj: ŠÚ SR, Posledná aktualizácia: 2012, Databáza: SDB

Tabuľka 4 – Štatistika cestovného ruchu za okresy Bratislavského kraja – Počet lôžok v ubytovacích zariadeniach CR

Počet lôžok v ubytovacích zariadeniach CR											
Okresy Bratislavského kraja	2001	2002	2003	2004	2005	2006	2007	2008	2009	2010	2011
Okres Bratislava I	2 608	2 589	2 962	2 951	3 007	3 111	3 459	3 387	4 173	4 822	5 851
Okres Bratislava II	4 657	4 270	4 356	4 387	4 459	4 613	5 075	5 084	5 377	5 540	5 730
Okres Bratislava III	1 326	1 321	1 511	1 403	1 498	1 569	1 558	1 677	2 357	2 456	3 596
Okres Bratislava IV	354	326	342	420	1 520	1 518	1 619	1 581	1 554	1 571	1 682
Okres Bratislava V	234	240	243	250	214	179	266	568	719	727	719
Okres Malacky	2 073	2 103	2 140	2 052	2 325	732	660	726	721	791	874
Okres Pezinok	1 466	1 617	1 646	1 489	1 470	1 414	1 685	1 775	1 590	1 628	1 895
Okres Senec	2 368	5 891	6 064	6 091	6 081	6 093	6 243	6 193	6 047	5 811	5 757
Bratislavský kraj spolu	15 086	18 357	19 264	19 043	20 574	19 229	20 565	20 991	22 538	23 346	26 104
Slovenská republika	171 828	173 534	175 280	177 883	176 253	161 196	181 258	187 698	187 050	183 898	186 156

Zdroj: ŠÚ SR, Posledná aktualizácia: 2012, Databáza: SDB

Tabuľka 5 – Štatistika cestovného ruchu za okresy Bratislavského kraja – Priemerný počet prenocovaní v ubytovacích zariadeniach CR

Priemerný počet prenocovaní v ubytovacích zariadeniach CR											
Okresy Bratislavského kraja	2001	2002	2003	2004	2005	2006	2007	2008	2009	2010	2011
Okres Bratislava I	2,03	2,03	2,00	1,96	1,92	1,81	1,71	1,64	1,68	1,71	1,66
Okres Bratislava II	1,77	1,80	1,79	1,75	1,72	1,70	1,70	1,69	1,63	1,68	1,71
Okres Bratislava III	2,36	2,36	2,38	2,31	2,24	2,00	2,07	2,09	2,24	2,31	2,46
Okres Bratislava IV	3,04	2,39	2,18	2,15	6,10	5,62	5,79	7,54	7,04	7,68	6,71
Okres Bratislava V	1,53	1,73	1,58	1,72	1,73	1,81	1,94	1,86	1,68	1,74	1,76
Okres Malacky	2,09	1,92	2,24	2,11	2,14	2,18	1,76	1,94	2,45	2,53	2,36
Okres Pezinok	2,38	2,12	2,17	2,00	1,99	2,08	1,96	1,98	1,94	1,83	1,79
Okres Senec	2,48	2,72	2,72	2,45	2,26	2,24	2,02	2,04	2,17	1,99	2,24
Bratislavský kraj spolu	2,06	2,07	2,08	1,99	2,12	2,04	1,99	2,03	2,06	2,04	1,98
Slovenská republika	3,58	3,57	3,57	3,31	3,13	3,11	3,06	3,05	3,07	3,06	2,95

Zdroj: vlastný výpočet, podklady k výpočtom: ŠÚ SR, Posledná aktualizácia: 2012, Databáza: SDB

Tabuľka 6 – Štatistika cestovného ruchu za okresy Bratislavského kraja – Vybrané ukazovatele za CR za Bratislavský kraj

Vybrané ukazovatele za CR											
Bratislavský kraj	2001	2002	2003	2004	2005	2006	2007	2008	2009	2010	2011
Počet turistov v ubytovacích zariadeniach	601 537	655 558	656 730	721 379	786 266	840 804	883 103	914 406	765 019	767 981	879 878
Počet prenocovaní turistov v ubytovacích zariadeniach	1 241 197	1 357 912	1 363 138	1 432 296	1 663 260	1 716 984	1 752 709	1 859 033	1 575 664	1 569 404	1 743 196
Počet ubytovacích zariadení	158	159	175	167	158	162	188	199	198	197	203
Počet lôžok v ubytovacích zariadeniach	15 086	18 357	19 264	19 043	20 574	19 229	20 565	20 991	22 538	23 346	26 104
Priemerný počet prenocovaní na návštevníka	2,06	2,07	2,08	1,99	2,12	2,04	1,99	2,03	2,06	2,04	1,98

Zdroj: ŠÚ SR, Posledná aktualizácia: 2012, Databáza: SDB, priemerný počet prenocovaní na návštevníka: vlastný výpočet

Tabuľka 7 – Štatistika cestovného ruchu za okresy Bratislavského kraja – Počet domácich a zahraničných turistov v ubytovacích zariadeniach CR v roku 2011

Počet turistov v ubytovacích zariadeniach CR za okresy Bratislavského kraja za rok 2011	Počet turistov v ubytovacích zariadeniach CR celkom	- z toho domácich návštevníkov	- z toho zahraničných návštevníkov
Okres Bratislava I	394 474	70 283	324 191
Okres Bratislava II	235 037	103 255	131 782
Okres Bratislava III	95 746	48 664	47 082
Okres Bratislava IV	29 440	21 570	7 870
Okres Bratislava V	20 892	10 353	10 539
Bratislava celkom	775 589	254 125	521 464
Okres Malacky	17 310	6 176	11 134
Okres Pezinok	42 661	35 394	7 267
Okres Senec	44 318	24 919	19 399
Bratislavský kraj spolu	879 878	320 614	559 264

Zdroj: ŠÚ SR, Posledná aktualizácia: 2012, Databáza: SDB

Tabuľka 8 – Štatistika cestovného ruchu za okresy Bratislavského kraja – Počet prenocovaní domácich a zahraničných turistov v ubytovacích zariadeniach CR v roku 2011

Počet prenocovaní turistov v ubytovacích zariadeniach CR za okresy BSK za rok 2011	Počet prenocovaní turistov v ubytovacích zariadeniach CR celkom	- z toho domácich návštevníkov	- z toho zahraničných návštevníkov
Okres Bratislava I	653 882	121 738	532 144
Okres Bratislava II	402 621	166 840	235 781
Okres Bratislava III	235 779	141 298	94 481
Okres Bratislava IV	197 457	166 326	31 131
Okres Bratislava V	36 810	15 832	20 978
Bratislava celkom	1 526 549	612 034	914 515
Okres Malacky	40 909	14 136	26 773
Okres Pezinok	76 332	62 660	13 672
Okres Senec	99 406	46 948	52 458
Bratislavský kraj spolu	1 743 196	735 778	1 007 418

Zdroj: ŠÚ SR, Posledná aktualizácia: 2012, Databáza: SDB

Tabuľka 9 – Štatistika cestovného ruchu za okresy Bratislavského kraja – Počet turistov v ubytovacích zariadeniach CR (hotely, penzióny, kempingy)

Počet turistov v ubytovacích zariadeniach CR (hotely, penzióny, kempingy)

Bratislavský kraj	2001	2002	2003	2004	2005	2006	2007	2008	2009	2010	2011
Hotely	450 824	494 820	493 522	565 739	624 446	656 155	671 642	717 225	591 200	627 629	740 187
Penzióny	44 615	37 733	41 949	46 919	47 573	49 827	47 914	31 981	20 651	18 535	16 457
Kempingy	22 099	30 819	26 182	21 715	18 223	17 158	13 749	16 765	17 008	7 421	10 709
Spolu (hotely, penzióny, kempingy)	517 538	563 372	561 653	634 373	690 242	723 140	733 305	765 971	628 859	653 585	767 353
Ostatné ubytovacie zariadenia	83 999	92 186	95 077	87 006	96 024	117 664	149 798	148 435	136 160	114 396	112 525
Všetky ubytovacie zariadenia CR v BSK	601 537	655 558	656 730	721 379	786 266	840 804	883 103	914 406	765 019	767 981	879 878

Tabuľka 10 – Štatistika cestovného ruchu za okresy Bratislavského kraja – Počet prenocovaní turistov v ubytovacích zariadeniach CR (hotely, penzióny, kempingy)

Počet prenocovaní turistov v ubytovacích zariadeniach CR (hotely, penzióny, kempingy)

Bratislavský kraj	2001	2002	2003	2004	2005	2006	2007	2008	2009	2010	2011
Hotely	841 323	911 830	892 009	1 010 980	1 111 332	1 152 269	1 153 349	1 210 882	1 016 279	1 100 098	1 279 074
Penzióny	95 704	83 128	89 874	96 193	99 634	103 167	88 692	62 994	41 197	38 108	39 166
Kempingy	65 309	107 225	93 607	73 779	63 829	51 645	35 945	43 202	40 903	13 081	24 527
Spolu (hotely, penzióny, kempingy)	1 002 336	1 102 183	1 075 490	1 180 952	1 274 795	1 307 081	1 277 986	1 317 078	1 098 379	1 151 287	1 342 767
Ostatné ubytovacie zariadenia	238 861	255 729	287 648	251 344	388 465	409 903	474 723	541 955	477 285	418 117	400 429
Všetky ubytovacie zariadenia CR v BSK	1 241 197	1 357 912	1 363 138	1 432 296	1 663 260	1 716 984	1 752 709	1 859 033	1 575 664	1 569 404	1 743 196

Tabuľka 11 – Štatistika cestovného ruchu za okresy Bratislavského kraja – Počet ubytovacích zariadení CR (hotely, penzióny, kempingy)

Počet ubytovacích zariadení CR (hotely, penzióny, kempingy)

Bratislavský kraj	2001	2002	2003	2004	2005	2006	2007	2008	2009	2010	2011
Hotely	53	61	68	67	71	76	88	88	98	103	108
Penzióny	24	22	24	25	26	27	31	33	31	31	30
Kempingy	3	3	3	4	4	3	3	3	3	3	3
Spolu (hotely, penzióny, kempingy)	80	86	95	96	101	106	122	124	132	137	141
Ostatné ubytovacie zariadenia	78	73	80	71	57	56	66	75	66	60	62
Všetky ubytovacie zariadenia CR v BSK	158	159	175	167	158	162	188	199	198	197	203

Zdroj: ŠÚ SR, Posledná aktualizácia: 2012, Databáza: SDB

Tabuľka 12 – Štatistika cestovného ruchu za okresy Bratislavského kraja – Počet lôžok v ubytovacích zariadeniach CR (hotely, penzióny, kempingy)

Počet lôžok v ubytovacích zariadeniach CR (hotely, penzióny, kempingy)											
Bratislavský kraj	2001	2002	2003	2004	2005	2006	2007	2008	2009	2010	2011
Hotely	7 480	7 614	8 273	8 421	8 821	8 978	9 718	10 116	11 983	12 784	14 254
Penzióny	966	913	909	939	1 088	1 120	1 064	1 054	940	1 003	979
Kempingy	3 991	7 291	7 010	7 082	7 094	5 522	5 522	5 534	5 534	5 522	5 522
Spolu (hotely, penzióny, kempingy)	12 437	15 818	16 192	16 442	17 003	15 620	16 304	16 704	18 457	19 309	20 755
Ostatné ubytovacie zariadenia	2 649	2 539	3 072	2 601	3 571	3 609	4 261	4 287	4 081	4 037	5 349
Všetky ubytovacie zariadenia CR v BSK	15 086	18 357	19 264	19 043	20 574	19 229	20 565	20 991	22 538	23 346	26 104

Zdroj: ŠÚ SR, Posledná aktualizácia: 2012, Databáza: SDB

Tabuľka 13 – Štatistika cestovného ruchu za okresy Bratislavského kraja – Priemerný počet prenocovaní v ubytovacích zariadeniach CR (hotely, penzióny, kempingy)

Priemerný počet prenocovaní v ubytovacích zariadeniach CR (hotely, penzióny, kempingy)											
Bratislavský kraj	2001	2002	2003	2004	2005	2006	2007	2008	2009	2010	2011
Hotely	1,87	1,84	1,81	1,79	1,78	1,76	1,72	1,69	1,72	1,75	1,73
Penzióny	2,15	2,20	2,14	2,05	2,09	2,07	1,85	1,97	1,99	2,06	2,38
Kempingy	2,96	3,48	3,58	3,40	3,50	3,01	2,61	2,58	2,40	1,76	2,29
Spolu (hotely, penzióny, kempingy)	1,94	1,96	1,91	1,86	1,85	1,81	1,74	1,72	1,75	1,76	1,75
Ostatné ubytovacie zariadenia	1,94	1,96	1,91	1,86	1,85	1,81	1,74	1,72	1,75	1,76	1,75
Všetky ubytovacie zariadenia CR v BSK	2,06	2,07	2,08	1,99	2,12	2,04	1,99	2,03	2,06	2,04	1,98

Zdroj: ŠÚ SR, Posledná aktualizácia: 2012, Databáza: SDB

Tabuľka 14 – Štatistika cestovného ruchu za okresy Bratislavského kraja – Sieť pohostinstva veľkých podnikov s 20 a viac zamestnancami v Bratislavskom kraji počet miest

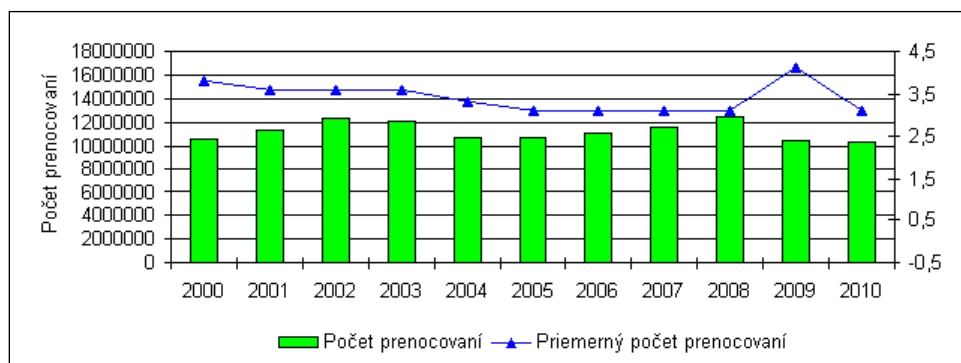
Pohostinstvá, veľké podniky s 20 a viac zamestnancami na území BSK											
Počet miest pri stoloch a stolíkoch	2001	2002	2003	2004	2005	2006	2007	2008	2009	2010	
Sieť pohostinstva celkom	23 534	27 034	33 222	35 921	33 204	37 548	39 328	40 238	28 216	41 653	
Sezónne strediská spolu	602	1 608	850	782	802	844	1 437	1 564	1 065	1 682	
Celoročné odbytové strediská	22 932	25 426	32 372	35 139	32 402	36 704	37 891	38 674	27 151	39 971	
Reštaurácia, salónik	9 580	9 828	10 323	11 209	10 949	10 916	10 786	12 094	10 338	12 786	
Motorest, motel, hotel, penzion	56	80	320	320	400	80	472	336	152	416	
Denný bar, aperitívbar, grill-, snackbar, pizzeria	1 622	2 532	2 337	2 439	2 722	2 711	2 587	3 071	1 781	3 172	
Jedáleň so samoobsluhou	8 742	9 222	15 612	17 632	14 283	19 636	20 192	19 408	10 702	19 339	

**Pohostinstvá, veľké podniky
s 20 a viac zamestnancami na území BSK**

Počet miest pri stoloch a stolíkoch	2001	2002	2003	2004	2005	2006	2007	2008	2009	2010
Kaviareň, espresso, libresso, čajovňa	1 089	1 485	1 573	1 410	1 868	1 422	1 386	1 370	2 070	1 699
Vináreň, viecha, pivnica, piváreň	300	198	198	280	290	230	420	412	386	156
Nočný bar, vareté, dancing-, disko-, biliardklub	480	537	587	587	661	485	585	413	601	403
Bistro	977	1 309	1 252	1 128	1 103	1 103	1 151	1 218	373	1 746
Bufet	86	235	170	134	126	121	202	242	356	254
Hostinec	0	0	0	0	0	0	110	110	392	0
Pohostinstvá, veľké podniky spolu	70 000	79 494	98 816	106 981	98 810	111 800	116 547	119 150	83 583	123 277

Zdroj: ŠÚ SR, Posledná aktualizácia: 2011, Databáza: SDB

Graf 1: Výkony ubytovacích zariadení v Slovenskej republike (počet prenocovaní, priemerný počet prenocovaní)



Zdroj: ŠÚ SR; Spracoval: SAŽP

Príloha č. 9

9. NAJVÝZNAMNEJŠIE CYKLOTRASY NA ÚZEMÍ BRATISLAVSKÉHO KRAJA EXISTUJÚCE A NAVRHOVANÉ

Sieť existujúcich a navrhovaných cyklotrás v BSK					
názov	trasa	poznámka	povrch cyklotrasy	dôležitosť cyklotrás	Cyklochodník / cesta
001a – Dunajská cyklotrasa	Prístavný most – Zimný prístav – Hamuliakovo	červená – národná CZT 001a	asfalt 100%	1	ch 100%
001 – Dunajská cyklotrasa	Berg – Petržalka - Prístavný most – Čunovo – Rajka/ vodné dielo Gabčíkovo /TTSK	červená – medzinárodná Eurovelo EV 6, CZT 001	asfalt 100%	1	ch 100%
003 Malokarpatská cyklotrasa	Vysoká pri Morave – Zohor – Lozorno – Jablonové – Pernek – Kuchyňa – Rohožník – Sološnica – Plavecké Podhradie, Plavecký Mikuláš, hranica BSK	červená, národná cyklotrasa, CZT 003	asfalt 100%	1	c 100%
004 - Moravská cyklotrasa	Most Lafranconi – Devín – Devínska Nová Ves – Vysoká pri Morave – Záhorská Ves/Angern (A) – Suchohrad – Gajary – Malé Leváre – Závod, hranica BSK	červená – medzinárodná EuroVelo 13, CZT 004	asfalt 100%	1	c 10% ch 90%
048 – Malokarpatská vínná cyklotrasa	Bratislava – Svätý Jutr – Pezinok – Modra – Doľany - TTSK	červená, národná , CZT 044	asfalt 100%	1	c 20% ch 80%
024 – Záhorská cyklotrasa	Devín – Zohor – Láb – Malacky – Gajary – Malé Leváre, Veľké Leváre – Závod, hranica BSK	červená, národná cyklotrasa, CZT 024	asfalt 100%	1	c 100%
047	Nový most - Kamzík - Biely kríž – 5003 Hrebeňovka - Pezinská Baba – Čermák – sedlo Hubalová - 2204 Sklená huta - 2201 (s výhľadom na prepojenie s TTSK) – Štefániková magistrála	červená, regionálna, CZT 043	terén 100%	2	ch 100%
2002 – Malý Dunaj - Svätý Jur – Vysoká pri Morave	Malý Dunaj – Ivanka p.D.-Svätý Jur – Košarisko – Borinka – Stupava – Vysoká pri Morave	modrá, regionálna, CZT 2002	asfalt 100%	2	c 50% ch 50%
2003 - Malacky - Studienka	Malacky - Studienka	modrá, regionálna, CZT 2003	asfalt 100%	2	c 100%

Sieť existujúcich a navrhovaných cyklotrás v BSK					
názov	trasa	poznámka	povrch cyklotrasy	dôležitosť cyklotrás	Cyklochodník / cesta
2004 – Modra – Kuchyňa – Veľké Leváre	Modra, Kráľová – Zochova chata – Hubalová – Kuchyňa, odb. Vývra - Veľké Leváre	modrá, regionálna, CZT 2004	asfalt 100%	3	c 50% ch 50%
2006 – Hamuliakovo – Senec - Vinosady	Hamuliakovo – Kalinkovo – Dunajská Lužná – Most pri Bratislave – Malinovo – Ivanka pri Dunaji – Bernolákovo – Veľký Biel, Malý Biel – Senec – Blatné – Šenkvice – Vinosady- CZT 044	modrá, regionálna, CZ 2006	asfalt 100%	2	c 100%
2009	Devínska Nová Ves - Marianka – Pekná cesta	modrá, regionálne, CZT 2009	asfalt 100%	2	c 20% ch 80%
2012	Cerová dráha	modrá, regionálna, CZT 2012	Terén 100%	1	Ch 100%
2013	Pezinok - Viničné – Veľký Biel – CZT 2006	regionálna, CZT 2013	terén	2	Ch 100%
5003 – Green bike Tour	Okruh: Železná studienka, bufet Rotunda – Malý Slavín – Biely kríž – Pezinská Baba – Limbach – Biely kríž – U Slivu – Kamzík – Železná studienka, bufet Rotunda	regionálna - Green bike Tour	asfalt 10% terén 90%	2	c 50% ch 50%
5004 – Karpatská cesta	U Slivu – Spariská – Biely kríž	regionálna, CZT 5004	asfalt 100%	2	ch 100%

Poznámka: Komplexné a podrobné riešenie siete cyklotrás v BSK je uvedené v dokumentácii „Územný generel dopravy BSK“ (11/2012).

Príloha č. 10

10. ÚZEMNÝ ROZVOJ A KRAJINA – FORMOVANIE KRAJINNEJ ŠTRUKTÚRY

10.1. Vybrané problémové javy v krajine

- ohrozenie prírodných zdrojov živelnou, neusporiadanou, nekoncepčnou investičnou činnosťou, prinášajúcou momentálne, krátkodobé zisky, ale do budúcnosti problémy až neriešiteľné (najmä v oblasti neobnoviteľných prírodných zdrojov),
- ne /riadené poľnohospodárske, komunálne skládky, plochy s rozptýleným drobným odpadom, opustené ťažobné, výrobné areály, znečistené vodné plochy a vodné toky, neupravené /nevybavené odpočívadlá pri cestách, nevhodne vedené /nevybavené cyklistické trasy, zanedbané až poškodené kultúrno-historické objekty, znečistené zanedbané chránené prírodné územia, neupravené rekreačné areály a rekreačné lokality, ... (problémové okruhy riešené v rezortných legislatívnych predpisoch ,ale viac-menej bez väzieb na reálny stav),
- zaberanie úrodnej poľnohospodárskej pôdy, vrát. vinohradníckych plôch, na výstavbu,
- vlastníctvo pozemku ako určujúci, často jediný moment pre lokalizáciu investičných zámerov – lokalizácia mnohých zámerov v území viazaná na výhodnú kúpu stavebných pozemkov pre realizáciu aktivít, a tak často realizovaná bez funkčno-priestorových a najmä ekologických súvislostí, bez väzieb na okolitú krajinu, čo má výrazný dopad na stav životného prostredia, na ekologickú kvalitu krajiny a na krajinný obraz,
- umiestňovanie aktivít v krajine nie je v plnej miere usmerňované limitmi využitia územia (najmä ochranou poľnohospodárskej pôdy, podzemných zdrojov pitných vôd), zvyšujú sa nároky na zábery voľných plôch vo voľnej krajine z dôvodu výstavby, zvyšovanie nárokov na budovanie inžinierskych sietí, ciest, komunikácií v krajine,
- nové obytné zóny sú navrhované často ako solitérne plochy vo voľnej krajine, pričom obce disponujú množstvom nevyužitého bytového fondu a nevyužitými plochami,
- rozsiahle zábery poľnohospodárskej pôdy výstavbou spevnených plôch /parkovacích plôch – spevnené plochy nie sú jedinou príčinou, ale spolupodieľajú sa na vzniku problémov s režimom podzemných a povrchových, vôd, najmä dažďových, v širšom území, na vysušovaní územia a súčasne vzniku čoraz častejších príválových vôd,
- erozívne procesy v dôsledku nevhodného, veľkoplošného obrábania pôd,
- likvidácia plôch rozptýlenej krajinej zelene v poľnohospodárskej krajine,
- negatívne ovplyvňovanie kvality pitných vôd prenikaním cudzorodých látok (znečisťovanie najmä odpadmi, zanášaním priehrad, absenciou kanalizačných sietí),
- narušanie ekosystémov a ohrozovanie biodiverzity,
- budovanie zelene v rámci areálov obmedzené prevažne na rozsiahle trávnaté plochy s nižšou biologickou účinnosťou a hydroekologickými schopnosťami (zadržiavanie vody v území) ako u strednej a vysokej zelene,
- nedostatok zelene, výskyt plôch zelene neudržiavaných /extenzívne udržiavaných, znečistených na území starších rozsiahlych výrobných zón, vznikajúcich aditívne v minulosti na okrajoch obcí,
- okolie areálov bez línií a pásov ochrannej a izolačnej zelene, ktorých výsadba stále ostáva len v teoretickej rovine (aj v prípade starších areálov),
- nevyužitý potenciál starých /opustených areálov na nové aktivity v krajine,
- rozmáhajúca sa individuálna doprava a logistická doprava,
- nedostatok bezpečných, vybavených cyklotrás pre rekreáciu, šport, obslužnú dopravu,
- živelné využívanie prírodných lokalít na rekreáciu,
- nedostatok až absencia prímestských rekreačných kontaktných zón obcí a miest,
- problém uskladňovania /likvidácie /druhotného spracovania odpadov,
- nedostatočné využitie kultúrno-historického, športovo-rekreačného potenciálu,

- problematický reálny stav viacerých legislatívne chránených prírodných a kultúrno-historických prvkov,
- environmentálne záťaže vznikajúce v procese využívania krajiny človekom, ...
- podceňovanie nástrojov územného plánovania v oblasti umiestňovania nových aktivít v území,
- strety záujmov súkromných vlastníkov a spoločenských záujmov – ochrany životného prostredia, kultúrno-historických, prírodných a krajinných hodnôt, prírodných zdrojov,
- vymedzovanie (uzavieranie) súkromných území v krajine,

10.2. Navrhované typy krajinných štruktúr – základný prehľad

Primárna krajinná štruktúra	Fyzicko-geografické prvky		
Abiotické prvky krajiny	Geomorfologické pomery		
	Geologické pomery		
	Hydrologické pomery		
	Pedologické pomery	Pedogeografická charakteristika	
		Pôdne typy charakteristika	
		Pôdne druhy	
		Svahovitost pôd	
		Skeletovitost pôd	
	Klimatické pomery	Hĺbka pôd	
		Teplotné pomery	
Zrážkové pomery			
Biotické prvky krajiny	Fytogeografické pomery	Fytogeografické členenie	
		Potenciálna prirodzená	
	Zoogeografické pomery		
Sekundárna krajinná štruktúra	Prvky využitia zeme (land-use)		
Súčasná krajinná štruktúra Podľa CORINE Land Cover (Krajinná pokrývka)	Urbanizovaná zástavba		
	Priemysel, komercia a transport		
	Areály a zariadenia technickej vybavenosti		
	Areály ťažby, skládok a výstavby		
	Mestská zeleň		
	Areály športu a voľného času		
	Orná pôda		
	Vínohrady		
	Ovocné sady		
	Lúky a pasienky		
	Mozaikové krajinné štruktúry		
	Lesy		
	Kroviny a trávne areály		
	Močiare		
Vodné toky a vodné plochy			
Terciárna krajinná štruktúra – Prvky socioekonomických systémov			
Územnosprávne vzťahy			
Sídelná štruktúra			
Demografická štruktúra, socioekonomická štruktúra, domový a bytový fond			
Hospodárske využitie územia			
Ochrana prírody a krajiny, ochrana kultúrno-historických hodnôt			
Ochrana životného prostredia			
Ochranné pásma, územia vyžadujúce zvýšenú ochranu			
Prieskumné územia, chránené ložiskové územia, dobývacie priestory			
Záujmy obrany štátu, protipovodňová ochrana, protipožiarna ochrana			

10.3. Zosúladenie druhov krajinej pokrývky podľa CORINE Land Cover a podľa vlastných prieskumov (1. časť)

Porovnanie druhov krajinej pokrývky podľa CORINE Land Cover a podľa vlastných prieskumov			
CORINE Land Cover	Vlastné prieskumy		
Urbanizovaná zástavba	Zmiešané územia s dominantnou funkciou bývania	Zmieš.územia s dominantnou funkciou bývania v RD	
		Zmieš.územia s dominantnou funkciou bývania v BD	
		Zmieš.územia s dominantnou funkciou bývania v rôznorodej obytnej zástavbe	
		Monofunkčné územia s funkciou bývania	
		Ostatné bývanie	
	Zmiešané územia s dominantnou funkciou občianska vybavenosť	- pre školstvo, vedu a výskum	
		- pre zdravotníctvo a kúpeľnú liečbu	
		- pre sociálnu starostlivosť	
		- pre kultúru a náboženské aktivity	
		- pre verejnú správu a administratívu	
		- pre obchod a služby, verejné stravovanie	
		- pre cestovný ruch /turizmus a rekreáciu	
	Polyf. /ťažiskové územia obcí /miest	Lokálne centrá	
		Centrá obcí /mestské centrá	
Polyfunkčné /obslužné komplexy, areály /centrá obč. vybavenosti	- s dominant. funkciou OV /obchod a služby		
	- s dominant. funkciou OV /kultúra oddych a zábava		
	- s dominantnou funkciou OV /prech. ubytov. pre CR		
	- s dominantnou funkciou OV /veda, výskum		
Priemysel, poľnohospodárstvo, komercia a transport Areály ťažby, výstavby	Územia výroby, skladového hospodárstva a logistiky	Priemyselná výroba	
		Ťažobné územia a dobývacie priestory	
		Stavebná výroba, sklad. hospodárstvo a logistika	
		Pôdohospodárstvo (poľnohospodárstvo, lesné hospodárstvo, rybné hospodárstvo)	
	Polyfunkčné /obslužné komplexy /areály výroby, sklad. hosp. a logistiky	Výrobnno-obslužné areály s dominantnou funkciou priemyselnej /stavebnej /poľnohospodárskej výroby /obslužných území sklad. hospodárstva a logistiky	
	Technologické parky s dominantnou funkciou výroby		
Areály skládok	Územia odpadového hospodárstva	- vyhradené pre zber odpadov – zberné dvory	
		- vyhr. pre skladovanie a triedenie odpadov –skládky	
		- vyhradené pre spracovanie odpadov	
Areály a zariadenia dopravnej vybavenosti	Územia dopravnej vybavenosti	- cestná	
		- železničná	
		- vodná	
		- letecká	
Areály a zariadenia technickej vybavenosti	Územia technickej vybavenosti	Vodné hospodárstvo	
		Výroba a dodávka elektrickej energie	
		Úprava a dodávka plynu	
		Výroba tepla	
		Telekomunikácie	

10.4. Zosúladenie druhov krajinej pokrývky podľa CORINE Land Cover a podľa vlastných prieskumov (2. časť)

Porovnanie druhov krajinej pokrývky podľa CORINE Land Cover a podľa vlastných prieskumov				
CORINE Land Cover	Vlastné prieskumy			
Areály športu a voľného času	Územia športu	Športové areály, komplexy a zariadenia otvorené		
		Športové areály, komplexy a zariadenia kryté		
		Polyfunkčné komplexy s dominant funkciou športu		
	Územia rekreácie	- každodennej rekreácie		Rekreačné plochy v rámci obytnej zástavby
				Rekreačné plochy v polyfunkčných ťažiskových zónach lokálneho významu, v ťažiskových zónach kúpeľných miest, rekreačných stredísk
				Rekreačné plochy kúpeľných miest, rekreačných stredísk
		- jednodennej, víkendovej a pobytovej rekreácie		Rekreačné plochy, areály a zariadenia v urb. prostredí miest /obcí a ich okolí
				Prímestské rekreačné plochy
				Lokality individuálnej a rodinnej rekreácie
				Rekreačno-liečebné územia kúpeľných miest
	Rekreačné lokality pri prírodných vodných plochách			
	Rekreačné lokality na vidieku v poľnohospodárskej krajine			
	Rekreačné lokality v lesnom /vysoko /horskom prostredí			
Sídlna zeleň	Územia sídelnej zelene	Rozsiahlejšie plochy verejnej zelene v zastavaných územiach (park, historický park, parkovo upravená plocha, verejnú zelenú priestranstvo, pásy a línie sprievodnej, ochrannej a izolačnej zelene,...)		
		Cintorín		

10.5. Zosúladienie druhov krajinnej pokrývky podľa CORINE Land Cover a podľa vlastných prieskumov (3. časť)

Porovnanie druhov krajinnej pokrývky podľa CORINE Land Cover a podľa vlastných prieskumov			
CORINE Land Cover	Vlastné prieskumy		
Lesy	Územia zelene vo voľnej krajine	Súvislý lesný porast	
Mozaikové krajinne štruktúry		Rozptýlená zeleň v poľnohospodárskej krajine – mozaikové plochy krajinnej zelene (medze, remízky, krovinný porast, solitérne stromy, pásy a línie sprievodnej, ochrannej a izolačnej zelene,...)	
		Sprievodná zeleň vodných plôch, vodných tokov	
		Významné líniové prvky – stromoradia	
		Močiare	Zeleň močiarov, depresných plôch a zamokrených území
Orná pôda		Orná pôda	
Lúky pasienky		Lúky a pasienky	
Tráv. porasty		Trvalé trávne porasty	
Vínohrady		Vínice	
Ovocné sady		Ovocné sady, chmeľnice, záhrady	
Vodné toky a vodné plochy	Vodné toky a vodné plochy	Vodné toky	Vodoh. význ. vodné toky
			Ramená vodných tokov
			Drobné vodné toky
			Vodné toky – kanály
	Vodné plochy	Vodné plochy	Vodoh. význ. vodné nádrže
			Rozsiahle vodné plochy
			Drobné vodné plochy
			Občasné vodné plochy

10.6. Primárna krajinná štruktúra na území Bratislavského kraja – navrhované typy

PRIMÁRNA KRAJINNÁ ŠTRUKTÚRA A NAVRHOVANÉ TYPY PRIMÁRNEJ KRAJINY NA ÚZEMÍ BRATISLAVSKÉHO SAMOSPRÁVNEHO KRAJA		
1	NÍŽINNÁ AŽ HORSKÁ KRAJINA TEČÚCICH VÔD A VODNÝCH PLÔCH	
1.1	Krajina tečúcich vôd – vodných tokov a kanálov	
1.1.1	Nížinná krajina Dunaja	PK01
1.1.2	Nížinná krajina Moravy	PK02
1.1.3	Nížinná krajina Malého Dunaja	PK03
1.1.4	Nížinná až horská krajina Vydrice	PK04
1.2	Krajina stojatých vôd – vodných plôch (vodných plôch /VP, vodných nádrží /VN)	
1.2.1	Nížinná krajina (senecká) vodných plôch /VP Slnecné jazerá, Senecské jazerá, Bielske jazerá	PK05
1.2.2	Nížinná krajina (dunajskolužná) VP Nové Košariská, Rovinka, Miloslavov, Kvetoslavov, Kalinkovo	PK06
1.2.3	Nížinná krajina (jarovsko-rusovsko-čunovská) VP Jarovecké rameno, Jarovské, Rusovské jazero, Čunovské jazerá	PK07
1.2.4	Nížinná krajina (vištucko-budmerická) vodných nádrží /VN Vištuk, Budmerice, VP Doľany	PK08
1.2.5	Nížinná krajina (lábsko-plaveckoštvrtková) VP pri Lábe a Plaveckom Štvrtku	PK09
1.2.6	Nížinná krajina (malacko-jakubovská) VP Jakubovské rybníky	PK10
1.2.7	Nížinná krajina (malolevárska) VP Rudava	PK11
2	NÍŽINNÁ KRAJINA	
2.1	Nížinná krajina – lužno-lesná /pozdĺž vodných tokov	
2.1.1	Nížinná krajina lužná pozdĺž Dunaja	PK12

PRIMÁRNA KRAJINNÁ ŠTRUKTÚRA A NAVRHOVANÉ TYPY PRIMÁRNEJ KRAJINY NA ÚZEMÍ BRATISLAVSKÉHO SAMOSPRÁVNEHO KRAJA		
2.1.2	Nížinná krajina lužná pozdlž Moravy	PK13
2.1.3	Nížinná krajina lužná pozdlž Malého Dunaja	PK14
2.1.4	Nížinná až horská krajina lužná, údolná bukovo-dubovo-hrabová a zastavaná pozdlž Vydrice	PK15
2.2	Nížinná krajina – prevažne bezlesná /poľnohospodárska pri vodných plochách	
2.2.1	Nížinná krajina senecká poľnohospodárska pri vodných plochách	PK16
2.2.2	Nížinná krajina dunajskolužná poľnohospodárska pri vodných plochách	PK17
2.2.3	Nížinná krajina jarovsko-rusovsko-čunovská poľnohospodárska pri vodných plochách	PK18
2.2.4	Nížinná krajina vištucko-budmerická poľnohospodárska pri vodných plochách	PK19
2.2.5	Nížinná krajina lábsko-plaveckoštvrtková poľnohospodárska pri vodných plochách	PK20
2.2.6	Nížinná krajina malacko-jakubovská poľnohospodárska pri vodných plochách	PK21
2.2.7	Nížinná krajina malolevárska poľnohospodárska pri vodných plochách	PK22
2.3	Nížinná krajina – mokraďová	
2.3.1	Nížinná krajina šúrska mokraďová so sieťou vodných tokov a kanálov	PK23
2.4	Nížinná krajina – prevažne bezlesná /poľnohospodárska ostatná	
2.4.1	Nížinná krajina podunajsko-senecká poľnohospodárska so sieťou vodných tokov a kanálov, s vinohradníckymi územiami	PK24
2.4.2	Nížinná krajina jarovsko-rusovsko-čunovská poľnohospodárska	PK25
2.4.3	Nížinná krajina vištucko-budmerická poľnohospodárska so sieťou vodných tokov a kanálov	PK26
2.4.4	Nížinná krajina borská poľnohospodárska so sieťou vodných tokov a kanálov	PK27
2.5	Nížinná krajina – prevažne lesná	
2.5.1	Nížinná krajina záhorská lesná – územie osobitných záujmov (VO Záhorie)	PK28
3	PODHORSKÁ KRAJINA	
3.1	Podhorská krajina – prevažne vinohradnícka	
3.1.1	Primárna podhorská krajina malokarpatská pezinsko-modranská vinohradnícka	PK29
3.2	Podhorská krajina – prevažne bezlesná	
3.2.1	Primárna podhorská krajina malokarpatská stupavsko-rohožnícka prevažne bezlesná	PK30
4	HORSKÁ KRAJINA	
4.1	Horská krajina – prevažne lesná	
4.1.1	Primárna horská krajina Malých Karpát pezinsko-modransko-červenokamenská lesná	PK31
4.1.2	Primárna horská krajina Malých Karpát vydrická lesná	PK32
4.1.3	Primárna horská krajina Malých Karpát devínska lesná, s plochami poľnohospodárskych kultúr (prevažne vinohradníckymi územiami) v podhorí	PK33
4.1.4	Primárna horská krajina Malých Karpát homolská lesná – územie osobitných záujmov (VO Turecký vrch)	PK34

10.7. Sekundárna krajinná štruktúra na území Bratislavského kraja – navrhované typy

SEKUNDÁRNA KRAJINNÁ ŠTRUKTÚRA A NAVRHOVANÉ TYPY PRIMÁRNEJ KRAJINY NA ÚZEMÍ BRATISLAVSKÉHO SAMOSPRÁVNEHO KRAJA		
1	SÍDELNÁ KRAJINA	
1.1	Sídlná krajina mestská /obce so štatútom mesta	
1.1.1	Sídlná krajina mestská – intenzívna zástavba – polyfunkčné /ťažiskové územia miest	
1.1.2	Sídlná krajina mestská – extenzívna zástavba – ostatná zástavba	
1.1.3	Sídlná krajina mestská – vnútorné kontaktné pásmo	
1.2	Sídlná krajina vidiecka /obce, usadlosti, samoty a ich kontaktné pásma	
1.2.1	Sídlná krajina vidiecka – intenzívna zástavba – polyfunkčné /ťažiskové územia obcí	

SEKUNDÁRNA KRAJINNÁ ŠTRUKTÚRA A NAVRHOVANÉ TYPY PRIMÁRNEJ KRAJINY NA ÚZEMÍ BRATISLAVSKÉHO SAMOSPRÁVNEHO KRAJA	
1.2.2	Sídlná krajina vidiecka – extenzívna zástavba
1.2.3	Sídlná krajina vidiecka – vnútorné kontaktové pásmo
2	REKREAČNÁ KRAJINA
2.1	Rekreačná krajina nížinná
2.1.1	Rekreačná krajina nížinná a údolná /lužno-lesná pozdĺž vodných tokov
2.1.1.1	<i>Dunajský lužno-lesný bratislavsko-hrušovský rekreačný územný celok</i> (RÚC01)
2.1.1.2	<i>Moravský lužno-lesný devínsko-maloleváarský rekreačný územný celok</i> (RÚC02)
2.1.1.3	<i>Malodunajský lužno-lesný bratislavsko-tomášovský rekreačný územný celok</i> (RÚC03)
2.1.1.4	<i>Vydrický lužno-lesný rekreačný územný celok</i> (RÚC04)
2.1.2	Rekreačná krajina nížinná prevažne bezlesná /poľnohospodárska pri vodných plochách
2.1.2.1	<i>Senecký rekreačný územný celok</i> (RÚC05)
2.1.2.2	<i>Dunajskolužný rekreačný územný celok</i> (RÚC06)
2.1.2.3	<i>Jarovsko-rusovsko-čunovský rekreačný územný celok</i> (RÚC07)
2.1.2.4	<i>Vištucko-budmerický rekreačný územný celok</i> (RÚC08)
2.1.2.5	<i>Lábsko-plaveckoštvrtkový rekreačný územný celok</i> (RÚC09)
2.1.2.6	<i>Malacko-jakubovský rekreačný územný celok</i> (RÚC10)
2.1.2.7	<i>Maloleváarský rekreačný územný celok</i> (RÚC11)
2.1.3	Rekreačná krajina nížinná mokraďová
2.1.3.1	<i>Šúrsky mokraďový lesný rekreačný územný celok</i> (RÚC12)
2.3	Rekreačná krajina horská
2.3.1	Rekreačná krajina horská vrcholová
2.3.1.1	<i>Malokarpatský pezínsko-modransko-červenokamenský horský rekreačný územný celok</i> (RÚC15)
2.3.2	Rekreačná krajina horská prímestská
2.3.2.1	<i>Malokarpatský bratislavský lesný prímestský rekreačný územný celok</i> (RÚC16)
2.3.2.2	<i>Devínskokarpatský bratislavský lesný prímestský rekreačný územný celok</i> (RÚC17)
2.4	Rekreačná krajina sídelná
2.4.1	Kontaktné pásma prímestskej rekreácie obcí /miest
3	PRIEMYSELNÁ, ŤAŽOBNÁ, TECHNICKÁ KRAJINA
3.1	Priemyselná krajina – výrobné, skladové, technické, ťažobné areály, komplexy
3.1.1	Priemyselná výroba
3.1.2	Stavebná výroba
3.1.3	Výrobnobslužné areály s dominantnou funkciou priemyselnej /stavebnej /poľnohospodárskej výroby /obslužných území skladového hospodárstva a logistiky
3.1.4	Technologické parky s dominantnou funkciou výroby
3.1.5	Obslužné územia skladového hospodárstva
3.1.6	Logistické areály
3.1.7	Areály technickej vybavenosti
3.1.8	Areály odpadového hospodárstva
3.1.9	Povrchová a podpovrchová ťažba
4	POL'NOHOSPODÁRSKA KRAJINA
4.1	Poľnohospodárska krajina nížinná
4.1.1	Poľnohospodárska krajina nížinná s najdlhším vegetačným obdobím
4.1.1.1	<i>Podunajsko-senecká poľnohospodárska krajina</i>
4.1.1.2	<i>Jarovsko-rusovsko-čunovská poľnohospodárska krajina</i>
4.1.2	Poľnohospodárska krajina nížinná s veľmi dlhým vegetačným obdobím
4.1.2.1	<i>Vištucko-budmerická poľnohospodárska krajina</i>
4.1.2.2	<i>Borská poľnohospodárska krajina</i>

SEKUNDÁRNA KRAJINNÁ ŠTRUKTÚRA A NAVRHOVANÉ TYPY PRIMÁRNEJ KRAJINY NA ÚZEMÍ BRATISLAVSKÉHO SAMOSPRÁVNEHO KRAJA	
4.2	Poľnohospodárska krajina podhorská
4.2.1	Poľnohospodárska krajina podhorská vinohradnícka s veľmi dlhým vegetačným obdobím
4.2.1.1	<i>Podhorská poľnohospodárska krajina malokarpatská pezinsko-modranská vinohradnícka Malokarpatský podhorský vinohradnícky pezinsko-modranský rekreačný územný celok</i> (RÚC13)
4.2.2	Poľnohospodárska krajina podhorská s dlhým vegetačným obdobím
4.2.2.1	<i>Podhorská poľnohospodárska krajina malokarpatská stupavsko-rohožnícka bezlesná Malokarpatský podhorský bezlesný stupavsko-rohožnícky rekreačný územný celok</i> (RÚC14)
5	LESNOHOSPODÁRSKA KRAJINA
5.1	Lesnohospodárska krajina nížinná
5.2	Lesnohospodárska krajina horská
6	DOPRAVNÁ KRAJINA
6.1	Cestná doprava
6.1.1	Areály, zariadenia cestnej dopravy
6.2	Železničná doprava
6.2.1	Areály, zariadenia železničnej dopravy
6.3	Vodná doprava
6.3.1	Areály, zariadenia vodnej dopravy
6.3.2	Koridory vodnej dopravy
6.4	Letecká doprava
6.4.1	Areály, zariadenia leteckej dopravy
7	ÚZEMIA OSOBITNÝCH ZÁUJMOV
7.1	Územia osobitných záujmov – vojenské obvody
7.1.1	Územia osobitných záujmov – Vojenský obvod Záhorie
7.1.2	Územia osobitných záujmov – Vojenský obvod Turecký vrch

Poznámka

Sekundárna krajinná štruktúra leží na vrstve primárnej krajinej štruktúry, členenie krajiny je navrhované podľa dominantného funkčného využitia jednotlivých plôch, rekreačné územné celky, v ktorých je v regionálnej mierke rekreácia v dominantnej funkcii, sú vyznačené boltom.

10.8. Rekreačná krajinná štruktúra – navrhované typy a vymedzené rekreačné územné celky

REKREAČNÁ KRAJINNÁ ŠTRUKTÚRA NAVRHOVANÉ TYPY REKREAČNEJ KRAJINY (RK) A REKREAČNÉ ÚZEMNÉ CELKY (RÚC) NA ÚZEMÍ BRATISLAVSKÉHO SAMOSPRÁVNEHO KRAJA		
1	REKREAČNÁ KRAJINA TEČÚCICH VÔD A VODNÝCH PLŔCH NÍŽINNÁ AŽ HORSKÁ	
1.1	Rekreačná krajina tečúcich vôd – vodných tokov a kanálov nížinná až horská	
1.1.1	Rekreačná krajina Dunaja	/Súčasť RK12 a RÚC01
1.1.2	Rekreačná krajina Moravy	/Súčasť RK13 a RÚC02
1.1.3	Rekreačná krajina Malého Dunaja	/Súčasť RK14 a RÚC03
1.1.4	Rekreačná krajina Vydrice	/Súčasť RK15 a RÚC04
1.2	Rekreačná krajina stojatých vôd – vodných plôch (vodných plôch /VP, vodných nádrží /VN)	
1.2.1	Rekreačná krajina (senecká) vodných plôch /VP Sinečné jazerá, Senecké jazerá, Bielske jazerá	/Súčasť RK16 a RÚC05
1.2.2	Rekreačná krajina (dunajskolužná) vodných plôch /VP Nové Košariská, Rovinka, Miloslavov, Kvetoslavov, Kalinkovo	/Súčasť RK17 a RÚC06
1.2.3	Rekreačná krajina (jarovsko-rusovsko-čunovská) vodných plôch /VP Jarovecké rameno, Jarovské jazero, Rusovské jazero, Čunovské jazerá	/Súčasť RK18 a RÚC07
1.2.4	Rekreačná krajina (vištucko-budmerická) vodných nádrží /VN Vištuk, Budmerice, VP Doľany	/Súčasť RK19 a RÚC08

REKREAČNÁ KRAJINNÁ ŠTRUKTÚRA NAVRHOVANÉ TYPY REKREAČNEJ KRAJINY (RK) A REKREAČNÉ ÚZEMNÉ CELKY (RÚC) NA ÚZEMÍ BRATISLAVSKÉHO SAMOSPRÁVNEHO KRAJA		
1.2.5	Rekreačná krajina (lábsko-plaveckoštvrtková) vodných plôch /VP pri Lábe a Plaveckom Štvrtku /Súčasť RK20 a RÚC09	RK09
1.2.6	Rekreačná krajina (malacko-jakubovská) vodných plôch /VP Jakubovské rybníky / Súčasť RK21 a RÚC10	RK10
1.2.7	Rekreačná krajina (malolevárska) vodných plôch /VP Rudava /Súčasť RK22 a RÚC11	RK11
2	REKREAČNÁ KRAJINA NÍZINNÁ	
2.1	Rekreačná krajina nížinná a údolná /lužno-lesná pozdĺž vodných tokov	
2.1.1	Rekreačná krajina lužná pozdĺž Dunaja <i>Dunajský lužno-lesný bratislavsko-hrušovský rekreačný územný celok</i>	RK12 RÚC01
2.1.2	Rekreačná krajina lužná pozdĺž Moravy <i>Moravský lužno-lesný devínsko-malolevársky rekreačný územný celok</i>	RK13 RÚC02
2.1.3	Rekreačná krajina lužná pozdĺž Malého Dunaja <i>Malodunajský lužno-lesný bratislavsko-tomášovský rekreačný územný celok</i>	RK14 RÚC03
2.1.4	Rekreačná až horská krajina lužná, údolná bukovo-dubovo-hrbová a zastavaná pozdĺž Vydrice <i>Vydrický rekreačný územný celok</i>	RK15 RÚC04
2.2	Rekreačná krajina nížinná – prevažne bezlesná /poľnohospodárska pri vodných plochách	
2.2.1	Rekreačná krajina senecká poľnohospodárska pri vodných plochách <i>Senecký rekreačný územný celok</i>	RK16 RÚC05
2.2.2	Rekreačná krajina dunajskolužná poľnohospodárska pri vodných plochách <i>Dunajskolužný rekreačný územný celok</i>	RK17 RÚC06
2.2.3	Rekreačná krajina jarovsko-rusovsko-čunovská poľnohospodárska pri vodných plochách <i>Jarovsko-rusovsko-čunovský rekreačný územný celok</i>	RK18 RÚC07
2.2.4	Rekreačná krajina vištucko-budmerická poľnohospodárska pri vodných plochách <i>Vištucko-budmerický rekreačný územný celok</i>	RK19 RÚC08
2.2.5	Rekreačná krajina lábsko-plaveckoštvrtková poľnohospodárska pri vodných plochách <i>Lábsko-plaveckoštvrtkový rekreačný územný celok</i>	RK20 RÚC09
2.2.6	Rekreačná krajina malacko-jakubovská poľnohospodárska pri vodných plochách <i>Malacko-jakubovský rekreačný územný celok</i>	RK21 RÚC10
2.2.7	Nížinná krajina malolevárska poľnohospodárska pri vodných plochách <i>Malolevársky rekreačný územný celok</i>	RK22 RÚC11
2.3	Rekreačná krajina nížinná – mokraďová	
2.3.1	Nížinná krajina šúrska mokraďová so sieťou vodných tokov a kanálov <i>Šúrsky mokraďový lesný rekreačný územný celok</i>	RK23 RÚC12
2.4	Rekreačná krajina nížinná prevažne bezlesná /poľnohospodárska ostatná	
2.4.1	Rekreačná krajina nížinná podunajsko-senecká poľnohospodárska krajina	RK24
2.4.2	Rekreačná krajina nížinná jarovsko-rusovsko-čunovská poľnohospodárska krajina	RK25
2.4.3	Rekreačná krajina nížinná šenkvicke-vištucká poľnohospodárska krajina	RK26
2.4.4	Rekreačná krajina nížinná borská poľnohospodárska krajina	RK27
2.5	Rekreačná krajina nížinná – prevažne lesná	
2.5.1	Nížinná krajina záhorská lesná – územie osobitných záujmov (VO Záhorie)	RK28
3	REKREAČNÁ KRAJINA PODHORSKÁ	
3.1	Rekreačná krajina podhorská – vinohradnícka	
3.1.1	Rekreačná krajina podhorská malokarpatská pezinsko-modranská vinohradnícka <i>Malokarpatský podhorský vinohradnícky pezinsko-modranský rekreačný územný celok</i>	RK29 RÚC13
3.2	Rekreačná krajina podhorská – prevažne bezlesná	
3.2.1	Rekreačná krajina podhorská malokarpatská stupavsko-rohožnícka bezlesná <i>Malokarpatský podhorský bezlesný stupavsko-rohožnícky rekreačný územný celok</i>	RK30 RÚC14
4	REKREAČNÁ KRAJINA HORSKÁ	
4.1	Rekreačná krajina horská lesná	
4.1.1	Rekreačná krajina horská Malých Karpát pezinsko-modransko-červenokamenská lesná <i>Malokarpatský horský pezinsko-modransko-červenokamenský rekreačný územný celok</i>	RK31 RÚC15
4.1.2	Rekreačná krajina horská Malých Karpát vydrická lesná <i>Malokarpatský horský bratislavský rekreačný územný celok</i>	RK32 RÚC16
4.1.3	Rekreačná krajina horská Malých Karpát devínska lesná <i>Malokarpatský horský devínsky rekreačný územný celok</i>	RK33 RÚC17

REKREAČNÁ KRAJINNÁ ŠTRUKTÚRA NAVRHOVANÉ TYPY REKREAČNEJ KRAJINY (RK) A REKREAČNÉ ÚZEMNÉ CELKY (RÚC) NA ÚZEMÍ BRATISLAVSKÉHO SAMOSPRÁVNEHO KRAJA		
4.1.4	Rekreačná krajina horská Malých Karpát homofská lesná – územie osobitných záujmov (VO Turecký vrch)	RK34
5	REKREAČNÁ KRAJINA SÍDELNÁ	
5.1	Rekreačná krajina sídelná /miest	
5.1.1	Rekreačná vybavenosť, zeleň a verejné priestory Bratislavy	RK35
5.1.2	Rekreačná vybavenosť, zeleň a verejné priestory Pezinka	RK36
5.1.3	Rekreačná vybavenosť, zeleň a verejné priestory Modry	RK37
5.1.4	Rekreačná vybavenosť, zeleň a verejné priestory Svätého Jura	RK38
5.1.5	Rekreačná vybavenosť, zeleň a verejné priestory Malaciek	RK39
5.1.6	Rekreačná vybavenosť, zeleň a verejné priestory Stupavy	RK40
5.1.7	Rekreačná vybavenosť, zeleň a verejné priestory Senca	RK41
5.2	Rekreačná krajina sídelná /ostatných obcí	
5.2.1	Rekreačná vybavenosť, zeleň a verejné priestory obce	RK42
5.3	Rekreačná krajina kontaktných pásiem obcí /miest	
5.3.1	Kontaktné pásma prímestskej rekreácie obcí /miest	RK43

Poznámka

Rekreačná krajinná štruktúra leží na vrstve primárnej krajiny štruktúry, plochy s rekreáciou v dominantnej funkcii sú súčasťou sekundárnej krajiny štruktúry (v členení krajiny podľa dominantného funkčného využitia jednotlivých plôch).

Rekreačné krajinné celky, v ktorých je rekreácia v dominantnej funkcii, sú vyznačené boltom.

10.9. Navrhované limity využitia krajiny

LIMITNÉ JAVY OCHRANY KRAJINY 1. STUPŇA A ICH PRÍSLUŠNÉ OCHRANNÉ PÁSMA
<ul style="list-style-type: none"> Ochrana prírody a krajiny
<ul style="list-style-type: none"> Maloplošné chránené územia (PR, NPR, CHA, PP, NPP) Územia európskeho významu (NATURA 2000) Medzinárodne významné mokrade (Ramsarské lokality) Prislúchajúce prvky územného systému ekologickej stability
<ul style="list-style-type: none"> Ochrana poľnohospodárskej pôdy
<ul style="list-style-type: none"> Plochy poľnohospodárskej pôdy osobitne chránenej, zaradené do 1.-4. skupiny BPEJ Trvalé trávne porasty, Trvalé kultúry (vinice)
<ul style="list-style-type: none"> Ochrana podzemných zásob pitných vôd a prírodných liečivých vôd
<ul style="list-style-type: none"> Chránená vodohospodárska oblasť Žitný ostrov (oblasť prirodzenej akumulácie vôd) Pásma hygienickej ochrany vodných zdrojov Ochranné pásma prírodných liečivých zdrojov 1., 2., 3. stupňa Vodárenské zdroje, Minerálne zdroje a geotermálne zdroje
<ul style="list-style-type: none"> Ochrana lesov
<ul style="list-style-type: none"> Ochranné lesy
Limitné javy v krajine vyplývajúce z negatívnych krajinných prvkov
<ul style="list-style-type: none"> Zosuvné územia, ťažobné areály, Environmentálne záťaž Územia ochrany pred povodňami alebo privalovými vodami (postihnuté /ohrozené územia)
Limitné javy vyplývajúce z ochrany rekreačného, dopravného, vodohospodárskeho potenciálu
<ul style="list-style-type: none"> Kontaktné pásma obcí /miest s funkciou prímestskej rekreácie (predelové prvky v krajine) Vodné plochy (vodné nádrže, drobné vodné plochy, občasné vodné plochy) Vodné toky (vodohosp. významné vodné toky, drobné vodné toky, mŕtve/slepé ramená, vodné kanály)
LIMITNÉ JAVY OCHRANY KRAJINY 2. STUPŇA A ICH PRÍSLUŠNÉ OCHRANNÉ PÁSMA
<ul style="list-style-type: none"> Ochrana prírody a krajiny
<ul style="list-style-type: none"> Veľkoplošné chránené územia (CHKO) Mokrade národného významu Prislúchajúce prvky územného systému ekologickej stability
<ul style="list-style-type: none"> Chránené vtáčie územia (NATURA 2000) Chránené stromy
<ul style="list-style-type: none"> Ochrana poľnohospodárskej pôdy
<ul style="list-style-type: none"> Plochy poľnohospodárskej pôdy osobitne chránenej, zaradené do 5.-9. skupiny BPEJ Trvalé kultúry (ovocné sady, chmeľnice)

<ul style="list-style-type: none"> • Ochrana cenných prírodných území
- Nívné a lužné lesy okolo prirodzených vodných tokov
<ul style="list-style-type: none"> • Ochrana kultúrno-historických hodnôt
- MPR, PZ, PR ľudového staviteľstva, Archeologické nálezisko, hrad, ruina, zrúcanina, kaštieľ, kostol, kaplnka, cintorín, kríž, Božia muka, pomník, pamätník, múzeum, pozoruhodné miesto, vyhliadka, ...
<ul style="list-style-type: none"> • Ochrana území vhodných pre rozvoj cestovného ruchu /turizmu, športu a rekreácie
- Rekreačné územné celky
LIMITNÉ JAVY OCHRANY KRAJINY 3. STUPŇA A ICH PRISLUŠNÉ OCHRANNÉ PÁSMA
- Prvky a línie dopravnej a technickej vybavenosti, Prvky a línie cyklistickej dopravy
- Ostatné plochy – limitné javy vyplývajú z príslušných legislatívnych predpisov a osobitných ustanovení.
Osobitné limitné javy ochrany krajiny – krajinárske limity
- Celé riešené územie – limitné javy vyplývajú z požiadaviek na cieľovú kvalitu krajiny:
- charakteristické krajinné črty (znaky, prvky krajiny)
- charakteristický krajinný vzhľad – (špecifický krajinný obraz)
- charakteristický krajinný ráz – prírodné, historické a kultúrne charakteristiky (landscape character)

10.10. Vinohradnícka krajina – podporné formy ochrany vinohradníckych území a ďalšieho rozvoja vinohradníctva a vinárstva uplatniteľné v územnoplánovacom procese

V legislatíve SR t. č. nie je legislatívny predpis, ktorý by priamo zo zákona ochraňoval vinohradnícke plochy, vrátane vinogradov v riešenom území.

V návrhu ÚPN-R BSK sú uplatnené viaceré spôsoby /cesty podpory a funkčného uplatnenia vinogradov /vinohradníckych plôch v krajine – v širšom kontexte pod názvom vinohradníckych území.

1. Zákon 313/2009 Z. z. o vinohradníctve a vinárstve

V rámci zmien zákona ostala predmetom ochrany jediná oblasť na Slovensku, a to Tokajská vinohradnícka a vinárska oblasť (908 ha). Slovensko však deklaruje, že v súčasnosti obhospodaruje 571 ha vinogradov v tejto oblasti.

Ostatné vinohradnícke oblasti ochrane zo zákona už nepodliehajú. Vinice ako poľnohospodárska kultúra v zákone č. 313/2009 Z. z. o vinohradníctve a vinárstve stratili v ostatných vinohradníckych oblastiach právnu ochranu.

2. Možnosti ochrany vinogradov na základe zákona o ochrane a využívaní poľnohospodárskej pôdy

Na základe zákonov:

č. 220/2004 Z. z. o ochrane a využívaní poľnohospodárskej pôdy,

č. 162/1995 Z. z. o katastri nehnuteľností a o zápise vlastníckych a iných práv k nehnuteľnostiam (katastrálny zákon)

- sú vinice chápané ako druh pozemku, ako poľnohospodárska pôda (trvalé kultúry – vinice, chmeľnice, ovocné sady), na ktorú sa vzťahujú vyššie uvedené zákony.

Podľa zákona č. 220/2004 Z. z. o ochrane a využívaní poľnohospodárskej pôdy a o zmene zákona č. 245/2003 Z. z. o integrovanej prevencii a kontrole znečisťovania životného prostredia a o zmene a doplnení niektorých zákonov:

sa poľnohospodárskou pôdou rozumie produkčne potenciálna pôda evidovaná v KN ako orná pôda, chmeľnice, vinice, ovocné sady, záhrady a trvalé trávne porasty (§2 písm. b),

ak pôdna služba zistí hrozbu poškodenia poľnohospodárskej pôdy alebo poškodenie poľnohospodárskej pôdy alebo degradáciu poľnohospodárskej pôdy, orgán ochrany poľnohospodárskej pôdy na jej návrh uloží vlastníčkovi alebo užívateľovi vykonať

opatrenia na ochranu pred jej poškodením a degradáciou alebo opatrenia na odstránenie nežiaduceho stavu (§4 ods. 2),

návrh pôdnej služby podľa predchádzajúceho odseku obsahuje najmä:

- a) základné identifikačné údaje o poľnohospodárskom druhu pozemku podľa údajov KN,
- b) analýzu stavu ohrozenia poľnohospodárskej pôdy,
- c) návrh opatrení na odstránenie hrozby poškodenia a degradácie poľnohospodárskej pôdy s prepočtom finančných nákladov (§4 ods. 3),

kto navrhne nepoľnohospodárske použitie poľnohospodárskej pôdy, je povinný:

- a) chrániť poľnohospodársku pôdu zaradenú podľa kódu BPEJ do 1.-4. kvalitatívnej skupiny uvedenej v prílohe č. 3 vyššie uvedeného zákona (§12 ods. 2 písm. a).

Vinice ako druh poľnohospodárskeho pozemku sú mnohé poškodené neobhospodarovaním. Sú bez hospodárskeho efektu, pôsobia rušivo v krajinnom obraze. Preto je potrebné podporiť revitalizáciu opustených vinohradníckych plôch, odstraňovať invázne porasty ohrozujúce aj okolité územia (podľa zákona č. 543/2002 Z. z. o ochrane prírody a krajiny a Prílohy 2 Vyhlášky MŽP SR č. 24/2003 Z. z.: Zoznam invázných druhov).

3. Ochrana vinohradníckych území vyplývajúca zo záväznej časti schválenej KURS 2001

KURS 2001 vo vzťahu k územiu Bratislavského samosprávneho kraja vyjadruje v regulatívoch záväznej časti tieto koncepčné princípy a rozvojové zámery, ktoré v zmysle §10 zákona č. 50/1976 Zb. o územnom plánovaní a stavebnom poriadku (stavebný zákon) v znení neskorších predpisov musia byť v riešení ÚPN-R BSK rešpektované:

Vo vzťahu ku vinohradníckej krajine sú to nasledovné zásady a regulatívy:

3. V oblasti rozvoja vidieckeho priestoru a vzťahu medzi mestom a vidiekom

3.2. Zachovávať pôvodný špecifický ráz vidieckeho priestoru, vychádzať z pôvodného charakteru zástavby a historicky utvorenej okolitej krajiny; zachovať historicky utváraný typ zástavby obcí a zohľadňovať národopisné špecifiká jednotlivých regiónov.

3.3. Pri rozvoji vidieckych oblastí zohľadňovať ich ekonomické danosti, špecifické prírodné a krajinné prostredie a pri rozvoji ... činností dbať na zamedzenie, resp. obmedzenie možných negatívnych dôsledkov týchto činností na krajinné a životné prostredie vidieckeho priestoru.

4. V oblasti zachovania, zhodnotenia a využívania kultúrneho dedičstva

4.2. Zohľadňovať a revitalizovať v územnom rozvoji:

4.2.9. historické krajinné štruktúry vrátane území s rozptýleným osídlením.

5. V oblasti usporiadania územia z hľadiska ekologických aspektov, ochrany prírody, prírodných zdrojov, ... a starostlivosti o krajinu a tvorby krajinej štruktúry:

5.1. Zabezpečovať nástrojmi územného plánovania ekologicky optimálne využívanie územia pri rešpektovaní a skvalitňovaní územného systému ekologickej stability, biotickej integrity krajiny a biodiverzity na úrovni národnej, regionálnej aj lokálnej.

5.4. Zabezpečovať zvýšenie ekologickej stability, prípadne obnovu biotickej integrity a biologickej rozmanitosti v územiach a krajinných segmentoch s narušeným prírodným, resp. životným prostredím.

5.8. Uplatňovať účinné krajinoekologické a technické opatrenia na elimináciu negatívnych vplyvov pri využívaní prírodných zdrojov a kultúrno-historických štruktúr.

5.9. Rešpektovať kvalitnú poľnohospodársku pôdu ako základný pilier potravinovej bezpečnosti štátu. Zabezpečiť ochranu najkvalitnejších a najproduktívnejších poľnohospodárskych pôd pred ich zástavbou už v rámci územnoplánovacej činnosti. Zabezpečovať ochranu pôdných zdrojov vhodným a racionálnym využívaním poľnohospodárskej a lesnej krajiny a to aj s dôrazom na zamedzovanie erózie pôdy.

5.11. Zabezpečiť ochranu a racionálne využívanie prírodných zdrojov,

5.13. Zabezpečiť trvalo ochranu krajiny v zmysle Európskeho dohovoru o krajine smerujúcu k zachovaniu a udržianiu významných alebo charakteristických čŕt krajiny vyplývajúcich z jej historického dedičstva a prírodného usporiadania, alebo ľudskej aktivity.

7. V oblasti poľnohospodárskej výroby a lesného hospodárstva

7.7. Zabezpečiť pri reštrukturalizácii krajiny vrátane projektov pozemkových úprav podmienky pre uplatňovanie zásad tvorby krajiny s rešpektovaním špecifických foriem osídlenia a historických krajinných štruktúr v typickom charaktere poľnohospodárskej krajiny.

4. Ochrana vinohradníckych území v zmysle ochrany biodiverzity krajiny a ochrany prírodných zdrojov

Vinohrady patria medzi obnoviteľné prírodné zdroje.

Ochrana prírodných zdrojov ako uceleného komplexu nie je právne stanovená, jednotlivé prírodné zdroje však majú „svoje“ rezortné zákony. Takisto jednotlivé zložky krajiny majú /majú právnu ochranu, ale v súčasnej dobe sa krajina dostala do právnej ochrany ako celok – Európskym dohovorom o krajine.

Pojem prírodné zdroje figuruje vo viacerých medzinárodných dokumentoch a v programoch medzinárodných organizácií, inštitúcií ako podporná ochrana, právne (zatiaľ) nevyožiteľná, ale je otázkou času, kedy sa prírodné zdroje ako komplex dostanú pod právnu ochranu tak, ako sa pod ňu dostala ako celok krajina.

Ochranou prírody a prírodných zdrojov sa zaoberá Medzinárodná únia na ochranu prírody a prírodných zdrojov (International Union for Conservation of Nature and Natural Resources), medzinárodná organizácia IUCN:

od r. 1948 (Švajčiarsku, Gland) – 83 krajín, 108 vládnych kancelárií, 766 nekomerčných a 81 medzinárodných organizácií, okolo 10-tisíc expertov a vedcov z celého sveta.

Európske aktivity IUCN zahŕňujú aj riešenie otázok udržateľného rozvoja v lesnom hospodárstve, poľnohospodárstve, turistike, podporu rozvoja inštitúcií ochrany prírody a mimovládnych organizácií, podporu budovania environmentálnej legislatívy, poskytovanie know-how pri riešení konkrétnych otázok ochrany prírody.

Doterajší neregulovaný rozvoj, resp. hospodársky rast v prostredí obmedzených zdrojov našej planéty, nie je dlhodobý udržateľný. Z tohto dôvodu sa priemyselná výroba a ostatné aktivity ľudskej populácie musia harmonizovať tak, aby sa v maximálne možnej miere príroda zachovala a potreby súčasnej generácie sa nenaplnili na úkor generácií budúcich.

Požiadavky tzv. (trvalo) udržateľného rozvoja boli prijaté v dokumente:

Lisabonská stratégia (na zasadnutí Európskej rady 23.-24.3.2000 v Lisabone) deklaruje trvalo udržateľný rozvoj – predstavuje zabezpečenie základných potrieb človeka v území a súčasne rešpektovanie environmentálnych limitov prostredia tak, aby bola zachovaná rozmanitosť prírody (biodiverzita) a prirodzená funkcia ekosystémov).

Vinohrady sú jedným z prvkov zabezpečujúcich vysokú biodiverzitu prostredia.

Európska perspektíva priestorového rozvoja (ESDP, Postupim, máj 1999) sa venuje otázkam rozumného riadenia a ochrane prírodného a kultúrneho dedičstva.

Svetová charta pre trvalo udržateľný turizmus stanovuje princípy trvalo udržateľného turizmu – jeden z princíпов charty znie: chrániť prírodné zdroje.

Prírodné zdroje majú komplexný význam pre život ľudstva. Preto je potrebné zohľadňovať /rešpektovať podporné medzinárodné dokumenty, podpísané Slovenskou republikou, relevantné inštitúcie a organizácie, ktorých členom je Slovenská republika (ako členský štát), zamerané na ochranu a biodiverzitu krajiny a ochranu prírodných zdrojov.

5. Ochrana vinohradníckych území ako limitných prvkov krajiny

Vinohradnícke územia ako charakteristický krajinný obraz regiónu sú zaradené do systému limitných prvkov 1. stupňa. Limitné javy možno považovať za javy vyžadujúce, o. i. zvýšenú ochranu:

legislatívnym vymedzením podľa osobitných predpisov,

zachovaním zvlášť cenných hodnôt urbanistických, prírodných, krajinárskych, kultúrno-historických v území,

v pohľadovo exponovaných polohách na svahoch Malých Karpát, ale i na území nižšie položenej Podunajskej roviny ako súčasť prírodného a kultúrno-historického obrazu podunajskej a malokarpatskej krajiny – ako charakteristický prvok v krajinnom obraze regiónu bude predmetom podrobnejších dokumentácií.

V súlade s Dohovorom bude potrebné v nižších stupňoch ÚPD vymedziť vinohradnícke územia ako významný prírodný zdroj a jeden z limitných prvkov rozvoja územia, ako limitujúci faktor rozvoja urbanizácie, dopravných a technických systémov v súvislosti s ochranou poľnohospodárskej pôdy.

6. Ochrana vinohradníckych území ako historických krajinných štruktúr

Historické krajinné štruktúry predstavujú súbor tých prvkov a javov v krajine, ktoré vznikli zámernou činnosťou človeka v priebehu vývoja až do nedávnej minulosti, a ktorou človek pretváral prírodu, alebo vytváral nové, dosiaľ zachované štruktúry (Štefunková, Dobrovodská, 1998). Historické krajinné štruktúry majú fragmentálny charakter. Sú pozostatkom bývalej kontinuity krajiny, a preto sú cenným fenoménom v krajine. Ich priznanie je predpokladom chápania krajiny ako integrovaného celku prírodných a antropogénnych krajinných prvkov.

Na základe článkov Dohovoru bol pre Bratislavský kraj zhodnotený reálny stav krajiny. Následne boli pre riešené územie vymedzené a spracované:

typy a charakteristiky krajinných štruktúr primárnej, sekundárnej, terciárnej a rekreačnej, historické krajinné štruktúry.

Navrhovaná urbanistická koncepcia rozvoja a nadväzne zásady a regulatívy funkčného využitia a priestorového usporiadania vychádzajú z navrhovaných krajinných štruktúr.

Na základe funkčno-priestorových a krajinárskych analýz územia boli vytipované najcennejšie charakteristické historické krajinné štruktúry Bratislavského kraja:

Lužno-lesná krajina pozdĺž vodných tokov Dunaj, Morava, Malý Dunaj, Vydrica,

Nížinná krajina šúrska mokraďová,

Podhorská krajina malokarpatská pezinsko-modranská vinohradnícka,

Horská krajina malokarpatská pezinsko-modransko-červenokamenská lesná,

Horská krajina devínskokarpatská lesná.

Územie CHKO Malé Karpaty má vzhľadom na vinohradnícke plochy na úpäti Karpát prívlastok CHKO „vinohradníckeho charakteru“.

Vzhľadom na pohľadovo exponované polohy podkarpatského podhorského pásu, plochy zachovanej historickej vinohradníckej mozaikovej krajinej štruktúry (menšie plochy vinohradov, sady, gaštanice, pustáky, lúky, pasienky, remízy a iná krajinná zeleň) - má toto územie vysokú krajinársku hodnotu.

Právna ochrana historických krajinných štruktúr je možná:

v súčasnosti cez články Európskeho dohovoru o krajine,

cez zákon č. 49/2002 Z. z. o ochrane pamiatkového fondu, ktorý definuje pamiatkový fond ako súbor hnutelných a nehnuteľných vecí a území, ktoré majú pamiatkovú hodnotu, pričom pamiatková hodnota zahŕňa aj hodnotu krajinnú.

Historické krajinné štruktúry vymedzené v koncepte ÚPN-R BSK, nie sú však legislatívne ako pamiatková kategória určené.

7. Vinohradníctvo a vinárstvo ako významný prírodný fenomén

Podhorská krajina malokarpatská peziško-modranská vinohradnícka predstavuje špecifický prírodný predel medzi podunajskou poľnohospodárskou krajinou a lesným masívom Malých Karpát. Prírodná hodnota územia je umocnená kultúrno-historickým potenciálom, botanicky hodnotným porastom stáročných vinohradníckych úbočí so zvyškami terás a kameníc.

Podporná ochrana podhorskej vinohradníckej krajiny je možná:

prostredníctvom Národnou radou Slovenskej republiky odsúhlaseného Európskeho dohovoru o krajine, ktorého ratifikácia prebehla 09.08.2005 a pre Slovensko nadobudol platnosť 01.12. 2005 a ktorý vytvára konkrétny legislatívny priestor pre formovanie územia krajiny na estetických princípoch krajinárskej kompozície a na princípoch aktívnej ochrany hodnôt, medzi ktoré možno zaradiť vinohradnícke územia ako prírodné zdroje a historické krajinné štruktúry,

cez zákon č. 543/2005 Z. z. o ochrane prírody a krajiny – podľa § 2 ochranou prírody a krajiny podľa tohto zákona sa rozumie obmedzovanie zásahov, ktoré môžu ohroziť, poškodiť alebo zničiť podmienky a formy života, prírodné dedičstvo, vzhľad krajiny, znížiť jej ekologickú stabilitu, ako aj odstraňovanie následkov takých zásahov, a § 2, ods. (2), písm. c) ako významný krajinný prvok – taká časť územia, ktorá utvára charakteristický vzhľad krajiny alebo prispieva k jej ekologickej stabilite, najmä les, rašelinisko, brehový porast, jazero, mokrad', rieka, bralo, tiesňava, kamenné more, pieskový presyp, park, aleja, remíza,

cez zákon č. 50/1976 o územnom plánovaní a stavebnom poriadku (stavebný zákon) – §2, ods. (1), písm. c) ako chránené časti krajiny – ako plochy, ktoré predstavujú kultúrne dedičstvo a sú súčasťou obrazu krajiny).

8. Ochrana vinohradov cestou Memoranda o spolupráci

Obce Bratislavského kraja, ktoré majú vo svojich územiach vinohrady, a chcú tieto plochy chrániť, dohodli sa na spoločnom postupe pri ochrane vinohradov a záhrad na svahoch Malých Karpát ako súčasťou historického krajinného obrazu.

Dohodli sa chrániť na svojich územiach najmä prostredníctvom územnoplánovacej dokumentácie plochy vinohradov a záhrad pre ďalšie generácie ako aj návštevníkov kraja s cieľom ich trvalej ochrany a efektívneho využívania a podporovať vinohradníkov a vinárov v rámci zákonných možností.

9. Rozvoj vinohradníctva, vinárstva na princípoch aktívnej ochrany krajiny

Trendy vo svete smerujú ku aktívnemu spôsobu ochrany krajiny /cenných území, t. j. sprístupneniu /obývaniu týchto území súčasne s vypracovaním a praktickým dodržiavaním regulatívov využívania /usmerňovania pohybu domácich obyvateľov i návštevníkov.

Územia s prírodnými /kultúrno-historickými hodnotami sú súčasťou urbanizovanej i voľnej krajiny, kde cieľom je využívať tieto územia primeraným spôsobom, tak, aby ochranné mechanizmy síce limitovali využívanie územia, ale súčasne nepôsobili ako obmedzujúci činiteľ, ale ako rozvojový faktor, obohacujúci životné prostredie.

Pre využívanie krajiny to znamená umožniť vstup vybraných aktivít do krajiny /cenných /chránených území, ale súčasne navrhnúť spôsob šetrného pohybu návštevníkov /domácich obyvateľov a spôsob využívania týchto území bez ohrozenia ich hodnôt.

Súčasný stav viacerých chránených území, napriek tomu, že sú niekoľkonásobne legislatívne chránené, je dokladom degradácie prírodných hodnôt, ak nie je pohyb návštevníkov, pobyt domácich obyvateľov, funkčno-priestorový rozvoj územia a vplyv okolia

dodržiavanim zákonných ustanovení, vhodnými regulatívami a manažmentovými opatreniami reálne usmerňovaný. Tento jav platí aj pre využitie častí krajiny legislatívne nechránených.

Princípy aktívnej ochrany hodnôt krajiny (v prípade riešeného územia ide o obraz tradičnej poľnohospodárskej /vinohradníckej /sadovníckej krajiny) sú založené na:

legislatívnej ochrane poľnohospodárskej pôdy, prírody a krajiny, prírodných zdrojov, presadzovaní šetrného a únosného rozvoja územia,

primeranom využívaní území legislatívne chránených aj inými funkciami za predpokladu rešpektovania stanovených zásad, regulatívov a spracovaných manažmentových opatrení (nevyužívanie /neprístupnosť krajiny ešte nie je zárukou jej zdravého stavu, často dokáže byť kontraproduktívna),

racionálnom usmerňovaní a regulovaní využitia pozemkov v súkromnom vlastníctve v cenných /chránených územiach, na zapojení vlastníkov pozemkov do starostlivosti o krajinu a do jej aktívnej ochrany (vrátane podpory rozumného postoja vlastníkov ku využívaniu krajiny),

realizácii manažmentových opatrení na určených botanicky cenných územiach,

zachovaní a rozvíjaní vinohradníckych tradícií /vinohradníctva a vinárstva ako jednom z prostriedkov udržania biodiverzity v krajine,

zachovaní prvkov komplexného systému krajinnej zelene,

budovaní ekologického povedomia vlastníkov, užívateľov i návštevníkov územia (informačný systém o hodnotách územia, šetrný pohyb užívateľov a návštevníkov v krajine, výchova ku „neznečisťovaniu krajiny, ...),

výchove ku rešpektovaniu hodnôt krajiny, ku pozitívnemu a citlivému vzťahu ku krajine v súlade s jej hodnotami, a to aj cestou územnoplánovacích procesov,

trvalej prítomnosti človeka v krajine a trvalej starostlivosti človeka o voľnú krajinu – cieľom je obraz kultivovanej kultúrnej – poľnohospodárskej, rekreačnej krajiny, a to aj so stopami osídlenia, bežnými v historickej krajine (usadlosti, majere, farmy, hájovne, horárne, kláštory, solitérne obytné stavby),

Čisté, ekologicky nenarušené prostredie, harmonická krajina s vyváženými funkčnými zložkami predstavujú pridanú hodnotu územia.

Opustené vinohradnícke plochy, ktoré chránené nie sú, poškodené, zanedbané časti krajiny, aj v hraniciach chránených území, neregulovaná urbanizácia, živelný rozvoj rekreácie v krajine sú dôsledkom, o. i., aj procesu opúšťania voľnej krajiny, zastavenia poľnohospodárskeho využívania krajiny a dôsledkom absencie, príp. nedostatočnej starostlivosti o chránené územia.

Návrat človeka do krajiny, trvalá prítomnosť človeka v krajine, za predpokladu stanovenia regulatívov šetrného využívania krajiny a trvalej starostlivosti o krajinu je jednou z ciest udržiavania dobrého stavu prírody a krajiny – vrátane cenných /chránených území.

Príloha č. 11

11. ZOZNAM ZÁUJMOVÝCH KATASTRÁLNYCH ÚZEMÍ NA ÚZEMÍ BSK – MO SR

Názov katastrálneho územia	Kód katastrálneho územia	Názov okresu
Bratislavský kraj		
Staré Mesto	804096	Bratislava I
Nivy	804274	Bratislava II
Ružinov	805556	Bratislava II
Nové Mesto	804690	Bratislava III
Rača	805866	Bratislava III
Vajnory	805700	Bratislava III
Dúbravka	806099	Bratislava IV
Karlova Ves	805211	Bratislava IV
Devín	805301	Bratislava IV, 104
Devínska Nová Ves	810649	Bratislava IV, 104
Jarovce	812256	Bratislava V
Petržalka	804959	Bratislava V
Rusovce	853771	Bratislava V
Bažantnica	991970	Malacky
Červený Kríž	991988	Malacky
Gajary	814482	Malacky
Jablonové	821756	Malacky
Jakubov	821888	Malacky
Kostolište	826626	Malacky
Kuchyňa	829773	Malacky
Láb	830399	Malacky
Lozorno	833231	Malacky
Malacky	835196	Malacky
Malé Leváre	835625	Malacky
Mást I	859320	Malacky
Nivky	991945	Malacky
Obora	991953	Malacky
Pernek	845931	Malacky
Plavecké Podhradie	846775	Malacky
Plavecký Mikuláš	846791	Malacky
Plavecký Štvrtok I	846813	Malacky
Plavecký Štvrtok II	846821	Malacky
Riadok	991996	Malacky
Rohožník	852716	Malacky
Sološnica	857335	Malacky
Studienka	859303	Malacky
Šranek	991961	Malacky
Turecký Vrch	992003	Malacky
Veľké Leváre	868191	Malacky
Vysoká pri Morave	871133	Malacky
Záhorie	871788	Malacky
Záhorská Ves	871826	Malacky

Názov katastrálneho územia	Kód katastrálneho územia	Názov okresu
Závod	872679	Malacky
Častá	808814	Pezinok
Doľany	811483	Pezinok
Dubová	813303	Pezinok
Limbach	832189	Pezinok
Malé Tŕnie	869571	Pezinok
Modra	838039	Pezinok
Pezinok	846163	Pezinok
Slovenský Grob	856657	Pezinok
Veľké Tŕnie	869554	Pezinok
Viničné	869481	Pezinok
Bernolákovo	802735	Senec
Boldog	803570	Senec
Chorvátsky Grob	820865	Senec
Miloslavov	837628	Senec
Most pri Bratislave	838527	Senec
Nová Lipnica	841838	Senec
Senec	854964	Senec

Zdroj: MO SR, február 2012

Príloha č. 12

12. CHRÁNENÉ LOŽISKOVÉ ÚZEMIA, CHRÁNENÉ ÚZEMIA PRE OSOBITNÝ ZÁSAH DO ZEMSKÉJ KÔRY, DOBÝVACIE PRIESTORY, LOŽISKÁ NEVYHRADENÝCH NERASTOV A PRIESKUMNÉ ÚZEMIA

12.1. 1.1. Chránené ložiskové územia podľa evidencie Obvodného banského úradu v Bratislave

Názov CHLÚ	Ev. č.	Nerast	Organizácia	Okres
Bažantnica	206/a	sklársky piesok	STUMBACH, s.r.o., Moskovská 4, 811 08 Bratislava	Malacky
Bažantnica I	213/a	zlievarenské piesky	Štátny geologický ústav Dionýza Štúra, Mlynská dolina 1, 817 04 Bratislava	Malacky
Borinka – Prepadlé	003/a	vápenec	DOPRAVEX s.r.o., 038 42 Príbovce 175	Malacky
Cajla	007/a	vápenec	bez organizácie	Pezinok
Devín	011/a	granodiorit	SVP š.p., OZ Bratislava, Karloveská 2, 842 17 Bratislava	Bratislava IV
Devínska Nová Ves II	012/a	neogénne íly (tehliarska surovina)	Slovenský odpadový priemysel, a.s., Dvořákovo nábrežie 10, 811 02 Bratislava	Bratislava I
Gajary	023/a	ropa a zemný plyn	NAFTA a.s., Votrubova 1, 821 09 Bratislava	Malacky
Jakubov I	147/a	ropa a zemný plyn	NAFTA a.s., Votrubova 1, 821 09 Bratislava	Malacky
Kostolište	164/a	zemný plyn	NAFTA a.s., Votrubova 1, 821 09 Bratislava	Malacky
Láb	062/a	ropa, zemný plyn	NAFTA a.s., Votrubova 1, 821 09 Bratislava	Malacky
MALACKY	071/a	zemný plyn	POZAGAS a.s., Malé námestie 1, 901 01 Malacky	Malacky
Malé Leváre	074/a	štrkopiesky	bez organizácie	Malacky
Marianka	076/a	stavebný kameň (kremitý fylit)	Ing. Karol Pavlovič, Rožňové Mitice 19, 913 22 Trenčianske Mitice	Malacky
Pernek	087/a	vápenec	ALAS SLOVAKIA, s.r.o., Polianky 3357/23, 841 01 Bratislava	Malacky
Pezinok	088/a	antimónové a zlato - arzenopyritové rudy	DP Pezinok :bez organizácie, DP Pezinok II. : ELGEO-Trading, s.r.o., Kukučínova 5, 902 01 Pezinok	Pezinok
Pezinok I.	089/a	tehliarske suroviny	Pezinské tehelne – Paneláreň, a.s., Tehelná 9, 902 01 Pezinok	Pezinok
Pezinok IV (Trojárová)	190/a	zlato - arzenopyritové a antimónové rudy	EnviGeo s.r.o., Kinceľova 10, 975 90 Banská Bystrica	Pezinok
Plavecké Podhradie	091/a	vápence	bez organizácie	Malacky
Plavecký Štvrtok I	094/a	zemný plyn	NAFTA a.s., Votrubova 1, 821 09 Bratislava	Malacky
Plavecký Štvrtok II	095/a	ropa a zemný plyn	NAFTA a.s., Votrubova 1, 821 09 Bratislava	Malacky
Rohožník III.	105/a	vápenec	Holcim (Slovensko) a.s., 906 38 Rohožník	Malacky
Rohožník IV	103/a	slieň	bez organizácie	Malacky
Sološnica	117/a	melafýr	ALAS SLOVAKIA, s.r.o., Polianky 3357/23, 841 01 Bratislava	Malacky

Názov CHLÚ	Ev. č.	Nerast	Organizácia	Okres
Sološnica I. (Hrabník)	118/a	cementárska sialitická surovina - ílovce	Holcim (Slovensko) a.s., 906 38 Rohožník	Malacky
Sološnica II.	202/a	vápenec blokovo dobývateľný a leštiteľný	Štátny geologický ústav Dionýza Štúra, Mlynská dolina 1, 817 04 Bratislava	Malacky
Studienka - Závod	119/a	ropa a zemný plyn (sprievodný nerast lignit)	NAFTA a.s., Votrubova 1, 821 09 Bratislava	Malacky
Suchohrad	121/a	zemný plyn	NAFTA a.s., Votrubova 1, 821 09 Bratislava	Malacky
Šamorín I.	196/a	ropa a zemný plyn	Slovenský plynárenský priemysel, a.s., Mlynské Nivy 44/a, 825 11 Bratislava	Senec
Vysoká	139/a	zemný plyn	NAFTA a.s., Votrubova 1, 821 09 Bratislava	Malacky
Vysoká pri Morave III.	140/a	štrkopiesok	DP Vysoká pri Morave III. - časť A : ALAS SLOVAKIA, s.r.o., Polianky 3357/23, 841 01 Bratislava, DP Vysoká pri Morave III. - časť B : bez organizácie	Malacky
Záhorie	212/a	zlievarenské piesky	Štátny geologický ústav Dionýza Štúra Mlynská dolina 1, 817 04 Bratislava	Malacky
Záhorská Ves	215/a	horľavý zemný plyn	NAFTA a.s., Votrubova 1, 821 09 Bratislava	Malacky
ZÁVOD	142/a	ropa a zemný plyn	NAFTA a.s., Votrubova 1, 821 09 Bratislava	Malacky a Senica

12.2. Chránené územia pre osobitné zásahy do zemskej kôry podľa evidencie Obvodného banského úradu v Bratislave

Názov CHÚ	Ev. č.	Druh osobitného zásahu do zemskej kôry	Organizácia, ktorá podala návrh na určenie CHÚ	Okres
Kostolište	193/a	podzemný zemného (povolený) zásobník plynu	POZAGAS a.s., Malé námestie 1, 901 01 Malacky	Malacky
Plavecký Štvrtok	187/a	podzemný zemného (povolený) zásobník plynu	NAFTA a.s., Votrubova 1, 821 09 Bratislava	Malacky
Gajary	192/a	podzemný zemného (povolený) zásobník plynu	NAFTA a.s., Votrubova 1, 821 09 Bratislava	Malacky

12.3. Dobývacie priestory podľa evidencie Obvodného banského úradu v Bratislave

Názov DP	Ev. č.	Okres	Nerast	Názov a sídlo organizácie
Bažantnica	113/A	Malacky	sklárske piesky	STUMBACH s.r.o., Moskovská 4, 811 08 Bratislava
Borinka – Prepadlé	010/A	Malacky	vápenec	DOPRAVEX s.r.o., 038 42 Príbovce 175
Cajla	045/A	Pezinok	vápenec	bez organizácie
Devín	071/A	Bratislava IV.	granodiorit	SVP, š.p., OZ Bratislava, Karloveská 2, 842 17 Bratislava
Devínska Nová Ves II	095/A	Bratislava I	neogénne íly	Slovenský odpadový priemysel, a.s., Dvořákovo nábřežie 10, 811 02 Bratislava

Názov DP	Ev. č.	Okres	Nerast	Názov a sídlo organizácie
Gajary	078/A	Malacky	ropa a zemný plyn	NAFTA a.s., Votrubova 1, 821 09 Bratislava
Jakubov I	089/A	Malacky	ropa a zemný plyn	NAFTA a.s., Votrubova 1, 821 09 Bratislava
Kostolište	107/A	Malacky	zemný plyn	NAFTA a.s., Votrubova 1, 821 09 Bratislava
Láb	026/A	Malacky	ropa, zemný plyn	NAFTA a.s., Votrubova 1, 821 09 Bratislava
Malé Leváre	019/A	Malacky	štrkopiesky	bez organizácie
Pernek	012/A	Malacky	vápenec	ALAS SLOVAKIA, s.r.o., Polianky 3357/23, 841 01 Bratislava
Pezinok	097/A	Pezinok	antimónové rudy	bez organizácie
Pezinok I.	060/A	Pezinok	tehliarska surovina	Pezinské tehelne – Paneláreň, a.s., Tehelná 9, 902 01 Pezinok
Pezinok II.	109/A	Pezinok	zlato – arzenopyritové a antimónové rudy	ELGEO-Trading, s.r.o., Kukučínova 5, 902 01 Pezinok
Plavecké Podhradie	021/A	Malacky	vápence	bez organizácie po 2. výberovom konaní
Plavecký Štvrtok I	091/A	Malacky	zemný plyn	NAFTA a.s., Votrubova 1, 821 09 Bratislava
Rohožník III.	030/A	Malacky	vápenec	Holcim (Slovensko) a.s., 906 38 Rohožník
Rohožník IV	062/A	Malacky	slieň	bez organizácie
Rovinka	070/A	Senec	štrkopiesky	ALAS SLOVAKIA, s.r.o., Polianky 3357/23, 841 01 Bratislava
Sološnica	056/A	Malacky	melafýr	ALAS SLOVAKIA, s.r.o., Polianky 3357/23, 841 01 Bratislava
Sološnica I	088/A	Malacky	ílovce	Holcim (Slovensko) a.s., 906 38 Rohožník
Studienka – Závod	020/A	Malacky Senica	ropa a zemný plyn (sprievodný nerast lignit)	NAFTA a.s., Votrubova 1, 821 09 Bratislava
SUCHOHRAD	018/A	Malacky	zemný plyn	NAFTA a.s., Votrubova 1, 821 09 Bratislava
Vysoká	014/A	Malacky	zemný plyn	NAFTA a.s., Votrubova 1, 821 09 Bratislava
Vysoká pri Morave III. - časť A	065/A	Malacky	štrkopiesky	ALAS SLOVAKIA, s.r.o., Polianky 3357/23, 841 01 Bratislava
Vysoká pri Morave III. - časť B	114/A	Malacky	štrkopiesky	bez organizácie
Záhorská Ves	116/A	Malacky	horľavý zemný plyn	NAFTA a.s., Votrubova 1, 821 09 Bratislava
ZÁVOD	081/A	Malacky Senica	ropa a zemný plyn	NAFTA a.s., Votrubova 1, 821 09 Bratislava

12.4. Ložiská nevyhradených nerastov podľa evidencie Obvodného banského úradu v Bratislave

Lokalita - k.ú pozemok s parc. č.	Okres	Nerast	Organizácia
Boldog 384, 385	Senec	štrkopiesky	Tibor Kvál-obch. meno Tibor Kvál Kollárova 1, 903 01 Senec
Hrubá Borša 193/1	Senec	štrkopiesky	Štrkopiesky Hrubá Borša s.r.o. Majer-Malá Borša, 925 23 Hrubá Borša
Hrubá Borša 189/6-časť I. 189/6 - časť II.	Senec	štrkopiesky	Štrkopiesky Hrubá Borša s.r.o. Majer-Malá Borša, 925 23 Hrubá Borša
Hrubá Borša 217/1,217/104, 225/1 a 225/62 225/38, 225/45-47, 225/54	Senec	štrkopiesky	ORAG-Golfinvest, a.s. Mojmírova 8, 821 08 Bratislava
Most na Ostrove 2302/23	Senec	štrkopiesky	PREFA Sučany SK, a.s. Podhradská cesta 2, 038 52 Sučany
Most pri Bratislave 1743/7,8,11 1743/13 2079/1 a 1771/68 1743/10, 1854/15	Senec	štrkopiesky	SONDA, s.r.o. Bratislavská 535, 900 46 Most pri Bratislave
Nová Ves pri Dunaji 322/13,14	Senec	štrkopiesky	BAU - RENT spol. s r.o. Malé Pálenisko 11, 821 09 Bratislava
Nové Košariská 1062/2-7	Senec	štrkopiesky	ALAS SLOVAKIA, s.r.o. Polianky 3357/23, 841 01 Bratislava
Nový Svet 995/13 (310/4)	Senec	štrkopiesky	Ing. Dušan Šebeň, ul. SNP č. 12, 903 01 Senec, dobýva ILKA s.r.o., Senec
Nový Svet 310/14,15,21,22,25,57,58,59,60,61	Senec	štrkopiesky	ILKA s.r.o. Šamorínska 33, 903 01 Senec
Nový Svet 995/12	Senec	štrkopiesky	SEKOSTAV spol. s r.o. Železničná 14, 903 01 Senec
Pezinok 2847/1,2,5,12 a 2850/1,9,13	Pezinok	tehliarske suroviny	Pezinské tehelne - Paneláreň, a.s. Tehelná 9, 902 01 Pezinok
Podunajské Biskupice 904/2	Blava II	štrkopiesky	SEHRING Bratislava, s.r.o. Hviezdna 38, 821 06 Bratislava
Podunajské Biskupice 5938/8,9,10 5938/11,12	Blava II	štrkopiesky	A-Z STAV, s.r.o. Kocelova 17, 821 08 Bratislava
Podunajské Biskupice 5933/1, 5933/4, 5942/5	Blava II	štrkopiesky	Holcim (Slovensko) a.s. 906 38 Rohožník
Reca I 1036/1,3,4	Senec	štrkopiesky	Cyril Talapka, obch. meno Cyril Talapka Hečkova 100, 903 01 Senec
Reca II 1007/4	Senec	štrkopiesky	Cyril Talapka, obch. meno Cyril Talapka Hečkova 100, 903 01 Senec
Senec (Slnečné jazerá) 2370,4599	Senec	štrkopiesky	Bratislavské štrkopiesky, s.r.o. Záhradná 429/2, 900 82 Blatné

12.5. Chránené ložiskové územia podľa evidencie Štátneho geologického ústavu Dionýza Štúra

Názov CHLÚ	Ev. č.	Nerast	Organizácia
Lakšárska Nová Ves	5	lignit	ŠGÚDŠ Bratislava
Gajary – báden	18	hzp - gazolín	NAFTA a.s.
Láb	19	hzp - gazolín	NAFTA a.s.
PZZP Láb – 1. + 2. stavba	36	podzemné zásobníky zemného plynu	NAFTA a.s.
PZZP Láb – 3. stavba	37	podzemné zásobníky zemného plynu	NAFTA a.s.
PZZP Láb – 4. stavba	38,39	podzemné zásobníky zemného plynu	POZAGAS a.s.
PZZP Láb – 5. stavba	41	podzemné zásobníky zemného plynu	NAFTA a.s.
Jakubov – Dúbrava	46	ropa poloparafínická	NAFTA a.s.
Gajary – báden	47	ropa poloparafínická	NAFTA a.s.
Láb	48	ropa poloparafínická	NAFTA a.s.
Malacky	63	zemný plyn	POZAGAS a.s.
Suchohrad	64	zemný plyn	NAFTA a.s.
Jablonové – Turecký vrch	160	pyrit	ŠGÚDŠ Bratislava
Cajla I	162	pyrit	ŠGÚDŠ Bratislava
Rohožník - Konopiská	430	vápnitý slieň	terraton a.s. Borský Mikuláš
Sološnica – Hrabník	431	vápnitý slieň	Holcim (Slovensko) a.s.Rohožník
Bažantnica I	610	zlievarenské piesky	ŠGÚDŠ Bratislava
Záhorie	611	zlievarenské piesky	ŠGÚDŠ Bratislava
Pezinok	643	antimónove rudy	ŠGÚDŠ Bratislava
Pezinok – Sb	644	antimónove rudy	METAL – ECO SERVIS, spol. s.r.o. Pezinok
Pezinok – Sb	645	antimónove rudy	Rudné bane, štátny podnik Banská Bystrica
Pezinok - Vinohrady	678	antimónove rudy	ŠGÚDŠ Bratislava
Pezinok I	723	zlaté a strieborné rudy	ENVIGEO a.s. Banská Bystrica
Pezinok – Zlatá žila	724	zlaté a strieborné rudy	Rudné bane, štátny podnik Banská Bystrica
Pezinok	761	zlaté a strieborné rudy	ŠGÚDŠ Bratislava
Šamorín	772	ropa neparafínická	SPP a.s. Bratislava
Šamorín	773	zemný plyn	SPP a.s. Bratislava
Rohožník	778	dekoračný kameň – litotamniový vápenec	ŠGÚDŠ Bratislava
Sološnica I	779	dekoračný kameň – numulitový vápenec	ŠGÚDŠ Bratislava
PZZP Gajary - báden	796	podzemné zásobníky zemného plynu	NAFTA a.s.
Bažantnica II	837	sklárske piesky	STUMBACH s.r.o.Bratislava

12.6. Dobývacie priestory podľa evidencie Štátneho geologického ústavu Dionýza Štúra

Názov DP	Ev. č.	Nerast	Organizácia
Rovinka	312	štrkopiesky a piesky	ALAS SLOVAKIA, s.r.o. Bratislava
Vysoká pri Morave III časť B	309	štrkopiesky a piesky	ALAS SLOVAKIA, s.r.o. Bratislava
Vysoká pri Morave III časť A	308	štrkopiesky a piesky	ALAS SLOVAKIA, s.r.o. Bratislava
Závod - mezozoikum	20	hzp - gazolín	NAFTA a.s.
Závod - mezozoikum	68	zemný plyn	NAFTA a.s.
Závod – juh (báden)	67	zemný plyn	NAFTA a.s.
PZZP Láb – 5. stavba	41	podzemné zásobníky zemného plynu	NAFTA a.s.
PZZP Láb – 4. stavba	38	podzemné zásobníky zemného plynu	POZAGAS a.s.
PZZP Láb – 1. + 2. stavba	36	podzemné zásobníky zemného plynu	NAFTA a.s.
Láb	19	hzp - gazolín	NAFTA a.s.
Láb	61	zemný plyn	NAFTA a.s.
Láb	48	ropa poloparafínická	NAFTA a.s.
PZZP Láb – 4.stavba	40	podzemné zásobníky zemného plynu	POZAGAS a.s.
PZZP Láb – 1. + 2. stavba	797	podzemné zásobníky zemného plynu	NAFTA a.s.
Jakubov - juh	60	zemný plyn	NAFTA a.s.
Jakubov - Dúbrava	57	zemný plyn	NAFTA a.s.
Jakubov - Dúbrava	46	ropa poloparafínická	NAFTA a.s.
PZZP Láb – 3. stavba	37	podzemné zásobníky zemného plynu	NAFTA a.s.
Suchohrad Gajary	64	zemný plyn	NAFTA a.s.
Jakubov	59	zemný plyn	NAFTA a.s.
Gajary - báden	18	hzp - gazolín	NAFTA a.s.
PZZP Gajary - báden	796	podzemné zásobníky zemného plynu	NAFTA a.s.
Gajary - báden	58	zemný plyn	NAFTA a.s.
Gajary - báden	47	ropa poloparafínická	NAFTA a.s.
Pezinok	761	zlaté a strieborné rudy	ŠGÚDŠ Bratislava
Pezinok – zlatá žila	724	zlaté a strieborné rudy	Rudné bane, štátny podnik Banská Bystrica
Pezinok - Sb	645	antimónové rudy	Rudné bane, štátny podnik Banská Bystrica
Pezinok - Sb	644	antimónové rudy	ŠGÚDŠ Bratislava
Pezinok	643	antimónové rudy	ŠGÚDŠ Bratislava
Rohožník – Vajarská	596	vápenec vysokopercentný	Holcim (Slovensko) a.s.Rohožník
Cajla	169	stavebný kameň - vápenec	terraton a.s. Borský Mikuláš
Jakubov	771	ropa poloparafínická	NAFTA a.s.
Bažantnica II	837	sklárske piesky	STUMBACH s.r.o. Bratislava
Pezinok	546	tehliarske suroviny	Pezinské tehelne – Paneláreň a.s. Pezinok
Devínska Nová Ves	544	tehliarske suroviny	SOP a.s. Bratislava
Malé Leváre	621	štrkopiesky a piesky	terraton a.s. Borský Mikuláš
Devín	434	stavebný kameň - granodiorit	SVP štátny podnik Bratislava

Názov DP	Ev. č.	Nerast	Organizácia
Sološnica - Hrabník	431	vápnitý slieň	Holcim (Slovensko) a.s.Rohožník
Rohožník - Konopiská	430	vápnitý slieň	terraton a.s. Borský Mikuláš
Sološnica	438	stavebný kameň - melafýr	ALAS SLOVAKIA, s.r.o. Bratislava
Plavecké Podhradie - Orsáčka	437	stavebný kameň - vápenec	organizácia neurčená
Pernek	436	stavebný kameň - vápenec	ALAS SLOVAKIA, s.r.o. Bratislava
Marianka	435	stavebný kameň - kremitý filit	Ing. Pavlovič Karol – GEOPA, Trenčianske Mitice
Borinka - Prepadlé	168	stavebný kameň - vápenec	terraton a.s. Borský Mikuláš
Závod	75	zemný plyn	NAFTA a.s.
Studienka	74	zemný plyn	NAFTA a.s.
Závod	52	ropa poloparafínická	NAFTA a.s.
Studienka	51	ropa poloparafínická	NAFTA a.s.
Vysoká	66	zemný plyn	NAFTA a.s.

12.7. Prieskumné územia podľa evidencie Štátneho geologického ústavu Dionýza Štúra

P17/02 – Gbely – ropa a horľavý zemný plyn – NAFTA a.s. – platné do 21.5.2020

P16/02 – Bažantnica – ropa a horľavý zemný plyn, NAFTA a.s. – platné do 14.5.2020

P36/09 – Píla – Au, Ag rudy, vzácne zeminy a polymetalické rudy – FUSION

Príloha č. 13

13. ZÁKLADNÉ ÚDAJE O VODOJEMOCH V ROKU 2011

Vodovod	Okres	Stav	Vodojem	Objem v m ³
Bratislava	BA	A	Karlova Ves I. tlak. p.	10 000
Bratislava	BA	A	Mudroňova	3 000
Bratislava	BA	A	Bôrik	48 000
Bratislava	BA	A	Podkolibské vodojemy	27 200
Bratislava	BA	A	Vtáčnik	17 300
Bratislava	BA	A	Koziarka	20 000
Bratislava	BA	A	Krasňany	20 000
Bratislava	BA	A	Devín	800
Bratislava	BA	A	Devínska Nová Ves	500
Bratislava	BA	A	Rusovce	200
Bratislava	BA	A	Čuňovo	100
Bratislava	BA	A	Jarovce	400
Bratislava	BA	A	Karlova Ves II. tl. p.	3 000
Bratislava	BA	A	Devínska Nová Ves	10 000
Bratislava	BA	A	Kopanice	4 500
Bratislava	BA	A	Dolné Koruny	500
Bratislava	BA	A	Novosvetská	2 000
Bratislava	BA	A	Karlova Ves III. tl.p.	22 000
Bratislava	BA	A	Dúbravka I.	10 000
Bratislava	BA	A	Lamač I.	2 000
Bratislava	BA	A	Kramáre I.	3 000
Bratislava	BA	A	SAV	2 500
Bratislava	BA	A	Baránok	4 000
Bratislava	BA	A	Dúbravka II.	4 000
Bratislava	BA	A	Lamač II.	2 500
Bratislava	BA	A	Koliba I.	5 114
Bratislava	BA	A	Kramáre II.	3 000
Bratislava	BA	A	Karlova Ves IV. tl.p.	10 000
Bratislava	BA	A	Kopanice III.	200
Bratislava	BA	A	Koliba II.	580
Bratislava	BA	A	Kamzík	100
Bratislava	MA	A	Vodojem Marianka	300
Borinka	MA	A	Borinka	200
Kuchyňa	MA	A	Kuchyňa	200
Podhorský SV	PK	A	AN Adamová	100
Podhorský SV	PK	A	Cajla	3 000
Podhorský SV	PK	A	Častá	250
Podhorský SV	PK	A	Červený Kameň	50
Podhorský SV	PK	A	Doľany	400

Vodovod	Okres	Stav	Vodojem	Objem v m ³
Podhorský SV	PK	A	Dubová	100
Podhorský SV	PK	A	Horný (Modra)	1 500
Podhorský SV	PK	A	Kučišdorfská dolina	100
Podhorský SV	PK	A	Modra Harmónia I	1 300
Podhorský SV	PK	A	Modra Harmónia II	550
Podhorský SV	PK	A	Modra Harmónia III	100
Podhorský SV	PK	A	Modra Piesky	100
Podhorský SV	PK	A	Modra Široké	900
Podhorský SV	PK	A	Modra Vinohrady	3 500
Podhorský SV	PK	A	Pezinok Grinava	8 000
Podhorský SV	PK	A	Pezinok Grinava	3 000
Podhorský SV	PK	A	Píla	150
Podhorský SV	PK	A	Podhradie (Svätý Jur)	500
Podhorský SV	PK	A	Staré Hory	1 000
Senecský SV	SC	A	AN Čataj	250
Senecský SV	SC	A	Bernolákovo	5 000
Senecský SV	SC	A	Senec	9 000
Stupava	MA	A	Stupava	650
Záhorský SV	MA	A	Dúbrava	10 000
Záhorský SV	MA	A	Jabloňové	200
Záhorský SV	MA	A	Pernek	100
Záhorský SV	MA	A	Rohožník dolný	500
Záhorský SV	MA	A	Rohožník horný	1 300
Záhorský SV	MA	A	Zohor (vežový)	150
Senický SV	MA	A	Plavecké Podhradie	500
Senický SV	MA	A	Plavecký Mikuláš	1 300
Senický SV	MA	A	Včelínek	50
Senický SV	MA	A	Libuša	50
Senický SV	MA	A	Mokrú dolina	50
Senický SV	MA	A	Studienka	500
Pl. Podhradie	MA	A	Rajtárka	50
Veľké Leváre	MA	A	AN na ÚV V. Leváre	240

Zdroj: BVS a.s.

Príloha č. 14

14. SÚČASNÝ A POŽADOVANÝ STAV POKRYTIA KATASTRÁLNYCH ÚZEMÍ POŽADOVANÝM DOJAZDOM HASIČSKÝCH JEDNOTIEK

Kataster	okres	zásahový obvod	riziko	požiadavka	skutočnosť	poradie	poznámka
Báhoň	PK	HS PK	KU VI	15/20/20	22/22/18	HS PK / HS PK / HS SC	1. 2. mimo limit, 3. v limite; vymeniť prioritu
Budmerice	PK	HS PK	KU V	15/15/20	22 / 22 / 26	HS PK / HS PK / HS SC	1., 2., 3. mimo limit
Častá	PK	HS PK	KU V	15/15/20	22 / 22 / 35	HS PK / HS PK / HS SC	1., 2., 3. mimo limit
Dofany	PK	HS PK	KU VI	15/20/20	26 / 26 / 36	HS PK / HS PK / HS SC	1., 2., 3. mimo limit
Dubová	PK	HS PK	KU VII	20/25	16 / 16	HS PK / HS PK	1., 2. v limite
Jablonec	PK	HS PK	KU VII	20/25	27 / 24	HS PK / HS SC	1. mimo limit
Limbach	PK	HS PK	KU VI	15/20/20	5 / 5 / 23	HS PK / HS PK / HS SC	1., 2. v limite, 3. mimo limit
Modra	PK	HS PK	KU IV	10/15/15	10 / 10 / 23	HS PK / HS PK / HS SC	1., 2. v limite, 3. mimo limit
Pezinok	PK	HS PK	KU III	10/10/15	ok/ok/17	HS PK / HS PK / HS SC	1., 2. v limite, 3. mimo limit
Píla	PK	HS PK	KU VII	20/25	21 / 21	HS PK / HS PK	1., 2. mimo limit
Slovenský Grob	PK	HS PK	KU IV	10/15/15	9/9/15	HS PK / HS PK / HS SC	1., 2., 3. v limite
Svätý Jur	PK	HS PK	KU IV	10/15/15	11/11/17	HS PK/HS PK/ HS 3 HaZÚ	1., 2., 3. mimo limit
Šenkvice	PK	HS PK	KU V	15/15/20	9/9/20	HS PK / HS PK / HS SC	1., 2., 3. v limite
Štefanová	PK	HS PK	KU VII	20/25	27 / 27	HS PK / HS PK	1., 2. mimo limit
Viničné	PK	HS PK	KU VI	15/20/20	7/7/12	HS PK / HS PK / HS SC	1., 2., 3. v limite
Vinosady	PK	HS PK	KU VI	15/20/20	6/6/19	HS PK / HS PK / HS SC	1., 2., 3. v limite
Vištuk	PK	HS PK	KU VII	20/25	17/17	HS PK / HS PK	1. , 2. v limite
Bernolákovo	SC	HS SC	KU IV	10/15/15	10/10/18	HS SC/HS SC/HS PK	1., 2. v limite, 3. mimo limit
Blatné	SC	HS SC	KU VI	15/20/20	11/11/18	HS SC/HS SC/HS PK	1.,2.,3. v limite
Boldog	SC	HS SC	KU VII	20/25	7/7	HS SC/HS SC	1. , 2. v limite
Čataj	SC	HS SC	KU VII	20/25	14/14	HS SC/HS SC	1. , 2. v limite
Dunajská Lužná	SC	HS Šamorín	KU V	15/15/20	10/27/27	HS ŠAM/HS SC/HS SC	1. v limite, 2. a 3. mimo limit
Hamuliakovo	SC	HS Šamorín	KU VII	20/25	7/34	HS ŠAM/HS SC	1. v limite, 2. mimo limit
Hrubá Borša	SC	HS SC	KU VII	20/25	13/13	HS SC/HS SC	1. , 2. v limite
Hrubý Šúr	SC	HS SC	KU VII	20/25	9/9	HS SC/HS SC	1. , 2. v limite
Hurbanova Ves	SC	HS SC	KU VII	20/25	14/14	HS SC/HS SC	1. , 2. v limite
Chorvátsky Grob	SC	HS SC	KU V	15/15/20	13/13/14	HS SC/HS SC/HS PK	1., 2., 3. v limite
Igram	SC	HS SC	KU VII	20/25	17/17	HS SC/HS SC	1. , 2. v limite
Ivanka Dunaji pri Dunaji	SC	HS SC	KU IV	10/15/15	15/15/20	HS SC/HS SC/HS PK	1., 2., 3. mimo limit

Kataster	okres	zásahový obvod	riziko	požiadavka	skutočnosť	poradie	poznámka
Kalinkovo	SC	HS Šamorín	KU VII	20/25	10/31	HS ŠAM/HS SC	1. v limite, 2. mimo limit
Kaplná	SC	HS SC	KU VII	20/25	15/15	HS SC/HS SC	1., 2. v limite
Kostolná Dunaji pri	SC	HS SC	KU VII	20/25	8/8	HS SC/HS SC	1., 2. v limite
Kráľová Senci pri	SC	HS SC	KU VI	15/20/20	9/9/27	HS SC/HS SC/HS PK	1., 2. v limite, 3. mimo limit
Malinovo	SC	HS SC	KU VI	15/20/20	19/19/28	HS SC/HS SC/HS PK	1., 2., 3. mimo limit
Miloslavov	SC	HS SC	KU VI	15/20/20	25/25/17	HS SC/HS SC/HS ŠAM	1. a 3. mimo limit, 2. v limite
Most Bratislave pri	SC	HS SC	KU VI	15/20/20	22/22/30	HS SC/HS SC/HS PK	1., 2., 3. mimo limit
Nová Dedinka	SC	HS SC	KU VI	15/20/20	7/7/25	HS SC/HS SC/HS PK	1., 2. v limite, 3. mimo limit
Nový Svet	SC	HS SC	KU VII	20/25	12/12	HS SC/HS SC	1., 2. v limite
Reca	SC	HS SC	KU VII	20/25	8/8	HS SC/HS SC	1., 2. v limite
Rovinka	SC	HS SC	KU VI	15/20/20	13/29/29	HS ŠAM/HS SC/HS SC	1. v limite, 2.,3. mimo limit
Senec	SC	HS SC	KU IV	10/15/15	ok/ok/20	HS SC/HS SC/HS PK	1., 2. v limite, 3. mimo limit
Tomášov	SC	HS SC	KU VI	15/20/20	14/14/32	HS SC/HS SC/HS PK	1., 2. v limite, 3. mimo limit
Tureň	SC	HS SC	KU VII	20/25	5/5	HS SC/HS SC	1., 2. v limite
Veľký Biel	SC	HS SC	KU VI	15/20/20	3/3/21	HS SC/HS SC/HS PK	1., 2. v limite, 3. mimo limit
Vlky	SC	HS SC	KU VII	20/25	17/17	HS SC/HS SC	1., 2. v limite
Zálesie	SC	HS SC	KU VI	15/20/20	18/18/14	HS SC/HS SC/HS PK	1., 2., 3. mimo limit
Borinka	MA	HS 4 HaZÚ	KU V	15/20/20	23/23/23	HS 4/HS 4/HS 4	1., 2., 3. mimo limit
Gajary	MA	HS MA	KU V	15/20/20	12/12/37	HS MA/HS MA/HS Kúty	1.,2.v limite, 3. mimo limit
Jablonové	MA	HS MA	KU VII	20/25	22/22	HS MA/HS MA	1.,2. mimo limit
Jakubov	MA	HS MA	KU VII	20/25	13/13	HS MA/HS MA	1.,2. v limite
Kostolište	MA	HS MA	KU VI	15/20/20	5/5/39	HS MA/HS MA/HS Kúty	1.,2.v limite, 3. mimo limit
Kuchyňa	MA	HS MA	KU VI	15/20/20	23/23/43	HS MA/HS MA/HS 4 HaZÚ	1., 2., 3. mimo limit
Láb	MA	HS MA	KU VII	20/25	16/16	HS MA/HS MA	1.,2. v limite
Lozorno	MA	HS MA	KU V	15/20/20	23/23/25	HS MA/HS MA/HS 4 HaZÚ	1., 2., 3. mimo limit
Malacky	MA	HS MA	KU IV	10/15/15	ok/ok/42	HS MA/HS MA/HS Kúty	1.,2.v limite, 3. mimo limit
Malé Leváre	MA	HS MA	KU VII	20/25	15/15	HS MA/HS MA	1.,2. v limite
Marianka	MA	HS 4 HaZÚ	KU VI	15/20/20	13/13/13	HS 4/HS 4/HS 4	1.,2.,3. v limite
Pernek	MA	HS MA	KU VII	20/25	17/17	HS MA/HS MA	1.,2. v limite
Plavecké Podhradie	MA	HS MA	KU VII	20/25	26/26	HS MA/HS MA	1.,2. mimo limit
Plavecký Mikuláš	MA	HS MA	KU VI	15/20/20	34/34/37	HS MA/HS MA/HS SE	1., 2., 3. mimo limit
Plavecký Štvrtok	MA	HS MA	KU V	15/20/20	13/13/33	HS MA/HS MA/HS 4 HaZÚ	1.,2.v limite, 3. mimo limit
Rohožník	MA	HS MA	KU V	15/20/20	15/15/53	HS MA/HS MA/HS 4 HaZÚ	1.,2.v limite, 3. mimo limit
Sološnica	MA	HS MA	KU VI	15/20/20	22/22/48	HS MA/HS MA/HS SE	1., 2., 3. mimo limit

Kataster	okres	zásahový obvod	riziko	požiadavka	skutočnosť	poradie	poznámka
Studienka	MA	HS MA	KU VI	15/20/20	18/18/32	HS MA/HS MA/HS Kúty	1., 2., 3. mimo limit
Stupava	MA	HS 4 HaZÚ	KU IV	10/15/15	15/15/15	HS 4/HS 4/HS 4	1., 2., 3. mimo limit
Suchohrad	MA	HS MA	KU VII	20/25	24/24	HS MA/HS MA	1. mimo limit 2. v limite
Veľké Leváre	MA	HS MA	KU V	15/20/20	11/11/27	HS MA/HS MA/HS Kúty	1.,2.v limite, 3. mimo limit
Vysoká Morava pri	MA	HS MA	KU VI	15/20/20	26/26/29	HS MA/HS MA/HS 4 HaZÚ	1., 2., 3. mimo limit
Záhorie voj.obvod	MA	HS MA	KU VII	20/25			
Záhorská Ves	MA	HS MA	KU VI	15/20/20	23/23/39	HS MA/HS MA/HS 4 HaZÚ	1., 2., 3. mimo limit
Závod	MA	HS MA	KU VI	15/20/20	20/20/22	HS MA/HS MA/HS Kúty	1.mimo limit, 2. v limite, 3. mimo limit
Zohor	MA	HS MA	KU V	15/20/20	22/22/28	HS MA/HS MA/HS 4 HaZÚ	1., 2., 3. mimo limit
Bratislava Staré Mesto -	BA	HS 1 HaZÚ	KU III	10/10/15	ok/ok/5	HS 1/HS 1/HS 3	1.,2.,3. v limite
Bratislava Ružinov -	BA	HS 3 HaZÚ	KU III	10/10/15	5/5/6	HS 3/HS 3/ HS 1	1.,2.,3. v limite
Bratislava Podunajské Biskupice -	BA	HS 3 HaZÚ	KU III	10/10/15	13/13/14	HS 3/HS 3/HS 1	1., 2. mimo limit, 3. v limite
Bratislava Vrakuňa -	BA	HS 3 HaZÚ	KU IV	10/15/15	10/10/13	HS 3/HS 3/HS 1	1.,2.,3. v limite
Bratislava Nové Mesto -	BA	HS 3 HaZÚ	KU III	10/10/15	2/2/2	HS 3/HS 3/HS 3	1.,2.,3. v limite
Bratislava Rača -	BA	HS 3 HaZÚ	KU III	10/10/15	7/7/7	HS 3/HS 3/HS 3	1.,2.,3. v limite
Bratislava Vajnory -	BA	HS 3 HaZÚ	KU IV	10/15/15	11/11/11	HS 3/HS 3/HS 3	1. mimo limit, 2.,3. v limite
Bratislava Devínska Nová Ves -	BA	HS 4 HaZÚ	KU IV	10/15/15	7/7/7	HS 4/HS 4/HS 4	1.,2.,3. v limite
Bratislava Dúbravka -	BA	HS 4 HaZÚ	KU III	10/10/15	2/2/2	HS 4/HS 4/HS 5	1.,2.,3. v limite
Bratislava Karlova Ves -	BA	HS 4 HaZÚ	KU III	10/10/15	7/7/7	HS 4/HS 4/HS 6	1.,2.,3. v limite
Bratislava Devín -	BA	HS 4 HaZÚ	KU VI	15/20/20	12/12/12	HS 4/HS 4/HS 7	1.,2.,3. v limite
Bratislava Lamač -	BA	HS 4 HaZÚ	KU IV	10/15/15	6/6/6	HS 4/HS 4/HS 8	1.,2.,3. v limite
Bratislava Záhorská Bystrica -	BA	HS 4 HaZÚ	KU V	15/15/20	10/10/10	HS 4/HS 4/HS 9	1.,2.,3. v limite
Bratislava Petržalka -	BA	HS 5 HaZÚ	KU II	7/10/10	2/2/2	HS 5/HS 5/HS 5	1.,2.,3. v limite
Bratislava Rusovce -	BA	HS 5 HaZÚ	KU V	15/15/20	13/13/13	HS 5/HS 5/HS 5	1.,2.,3. v limite
Bratislava Jarovce -	BA	HS 5 HaZÚ	KU VI	15/20	11/11/11	HS 5/HS 5/HS 5	1.,2.,3. v limite
Bratislava Čunovo -	BA	HS 5 HaZÚ	KU VII	20/25	21/21	HS 5/HS 5	1. mimo limit, 2. v limite

Zdroj: Prezídium Hasičského a záchranného zboru, Ministerstvo vnútra SR