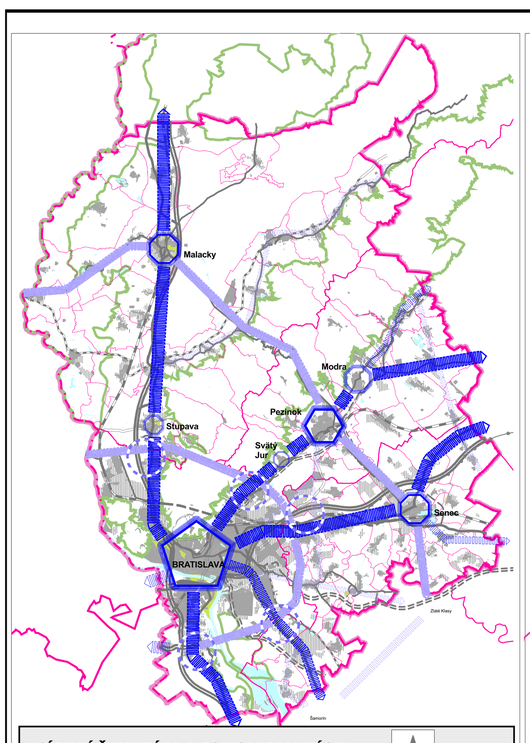

SÍDELNÁ ŠTRUKTÚRA A ROZVOJ URBANIZÁCIE

M 1 : 250 000

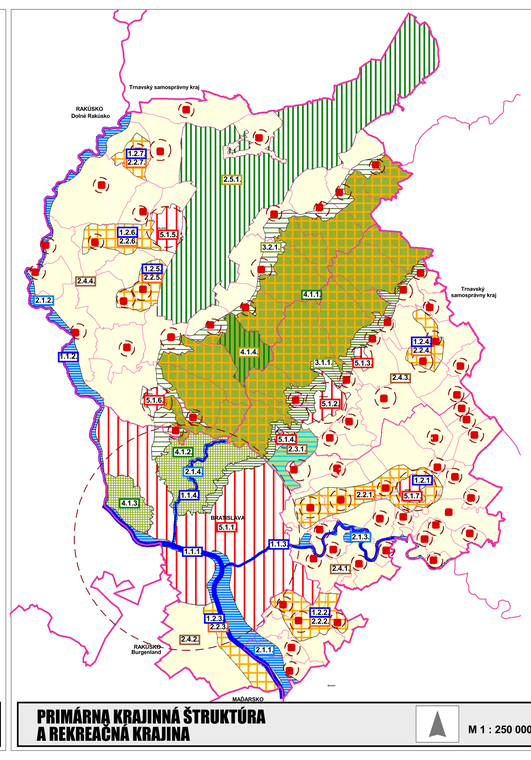

PRIMÁRNA KRAJINNÁ ŠTRUKTÚRA A REKREAČNÁ KRAJINA

M 1 : 250 000

LEGENDA

1.1. Rekreačná krajina tečúcich vôd
- 1.1.1. Dunaja (nížinná)
- 1.1.2. Moravy (nížinná)
- 1.1.3. Malého Dunaja (nížinná)
- 1.1.4. Vydrice (nížinná až horská)

1.2. Rekreačná krajina stojatých vôd
- 1.2.1. senecká (nížinná)
- 1.2.2. dunajskoklžná (nížinná)
- 1.2.3. jarovsko-rusovsko-čunovská (nížinná)
- 1.2.4. vištuck-budmerická (nížinná)
- 1.2.5. lábsko-plaveckoštrtková (nížinná)
- 1.2.6. malacko-jakubovská (nížinná)
- 1.2.7. malolevárska (nížinná)

2.1. Rekreačná krajina nížinná a údolná / lužno-lesná pozdĺž vodných tokov
- 2.1.1. pozdĺž Dunaja (Dunajský lužno-lesný Bratislavsko-hrušovský rekreačný územný celok)
- 2.1.2. pozdĺž Moravy (Moravský lužno-lesný levinsko-malébersky rekreačný územný celok)
- 2.1.3. pozdĺž Malého Dunaja (Malodunajský lužno-lesný bratislavsko-tomášovský rekreačný územný celok)
- 2.1.4. pozdĺž Vydrice rekreačná až horská krajina (Vydrický rekreačný územný celok)

2.2. Rekreačná krajina nížinná - prevažne bezlesná /poľnohospodárska pri vodných plochách
- 2.2.1. senecká (Senecký rekreačný územný celok)
- 2.2.2. dunajskoklžná (Dunajskoklžný rekreačný územný celok)
- 2.2.3. jarovsko-rusovsko-čunovská (Jarovsko -rusovsko-čunovský rekreačný územný celok)
- 2.2.4. vištuck-budmerická (Vištucko-budmerický rekreačný územný celok)
- 2.2.5. lábsko-plaveckoštrtková (Lábsko -plaveckoštrtkový rekreačný územný celok)
- 2.2.6. malacko-jakubovská (Malacko-jakubovský rekreačný územný celok)
- 2.2.7. malolevárska (Malolevársky rekreačný územný celok)

2.3. Rekreačná krajina nížinná - mokraďová
- 2.3.1. šírska so sieťou vodných tokov a kanálov (Šírsky mokraďový lesný rekreačný územný celok)

2.4. Rekreačná krajina nížinná prevažne bezlesná / poľnohospodárska ostatná
- 2.4.1. podunajsko-senecká s vinohradníckymi územiami
- 2.4.2. jarovsko-rusovsko-čunovská
- 2.4.3. vištuck-budmerická s vinohradníckymi územiami
- 2.4.4. borská, s plochami vinohradov

2.5. Rekreačná krajina nížinná - prevažne lesná
- 2.5.1. záhorská - lesnatá osobitných záujmov (vojenský obvod)

3.1. Rekreačná krajina podhorská - vinohradnícka
- 3.1.1. malokarpatská pezinsko-modranská (Malokarpatský pezinsko-modranský vinohradnícky rekreačný územný celok)

3.2. Rekreačná krajina podhorská - prevažne bezlesná
- 3.2.1. malokarpatská stupavsko-rohožnícka (Malokarpatský podhorský bezlesný stupavsko-rohožnícky rekreačný územný celok)

4.1. Rekreačná krajina horská lesná
- 4.1.1. Malých Karpát pezinsko-modransko-červenokamenská (Malokarpatský horský pezinsko-modransko -červenokamenský rekreačný územný celok)
- 4.1.2. Malých Karpát vydrická (Malokarpatský horský bratislavský rekreačný územný celok)
- 4.1.3. Malých Karpát devínska s vinohradníckymi územiami (Malokarpatský horský devínsky rekreačný územný celok)
- 4.1.4. Malých Karpát homoľská - územie osobitných záujmov (VÚ Turecký vrch)

5.1. Rekreačná krajina sídelná / miest
- 5.1.1. rekreačná vybavenosť, zeleň a verejné priestory Bratislavy
- 5.1.2. rekreačná vybavenosť, zeleň a verejné priestory Pezinka
- 5.1.3. rekreačná vybavenosť, zeleň a verejné priestory Modry
- 5.1.4. rekreačná vybavenosť, zeleň a verejné priestory Svätého Jura
- 5.1.5. rekreačná vybavenosť, zeleň a verejné priestory Malacieк
- 5.1.6. rekreačná vybavenosť, zeleň a verejné priestory Bratislavy
- 5.1.7. rekreačná vybavenosť, zeleň a verejné priestory Senca

5.2. Rekreačná krajina sídelná / ostatných obcí
- rekreačná vybavenosť, zeleň a verejné priestory obce

5.3. Rekreačná krajina kontaktných pásiem obcí / miest
- kontaktné pásma primestskej rekreácie obcí / miest

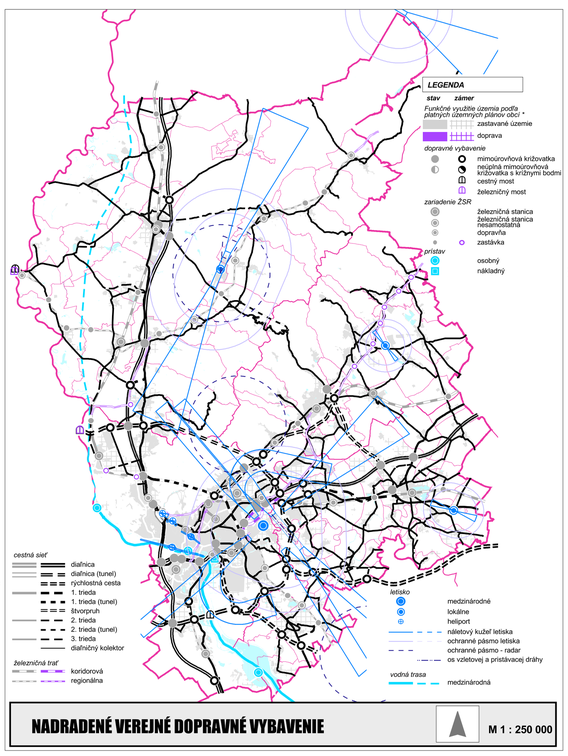

LEGENDA

stav zámer

*Funkčné využitie územia podľa platných územných plánov obcí **
- zastavané územie
- doprava

dopravné vybavenie
- mimoúrovňová križovatka
- nejasná mimoúrovňová križovatka s krížnymi bodmi
- cestný most
- železničný most

zariadenie ŽSR
- železničná stanica
- železničná stanica nesamostatná
- dopravňa
- zastávka

prístav
- osobný
- nákladný

cestná sieť
- diaľnica
- diaľnica (tunel)
- rýchlostná cesta
- 1. trieda
- 1. trieda (tunel)
- štvorpruh
- 2. trieda
- 2. trieda (tunel)
- 3. trieda
- diaľničný kolektor

železničná trať
- koridorová
- regionálna

letisko
- medzinárodné
- lokálne
- heliport
- nálietový koridor letiska
- ochranné pásmo letiska
- ochranné pásmo - radar
- os vzletovej a pristávacej dráhy

vodná trasa
- medzinárodná

NADRADENÉ VEREJNÉ DOPRAVNÉ VYBAVENIE

M 1 : 250 000

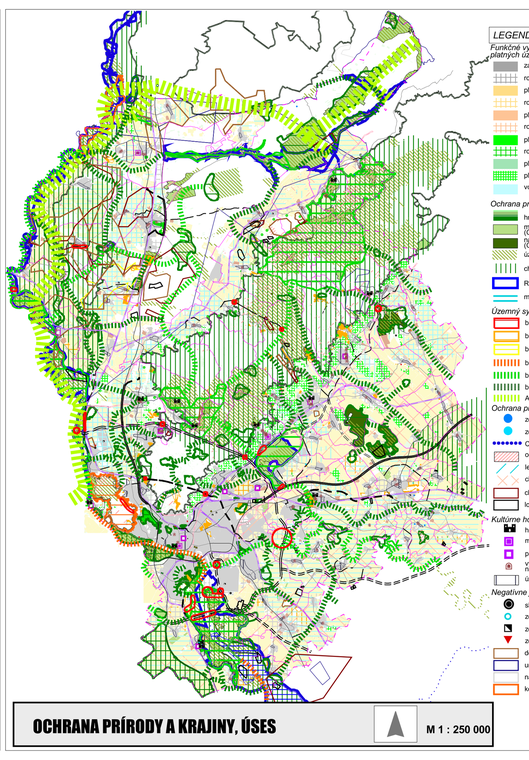

LEGENDA

*Funkčné využitie územia podľa platných územných plánov obcí **
- zastavané plochy
- rozvojové územie - zastavané plochy
- plochy poľnohospodárskej výroby
- rozvojové územie - poľnohospodárska výroba
- plochy rekreácie, cestovného ruchu a športu
- rozvojové územie - rekreácia, cestovný ruch a šport
- plochy sídelnej zelene
- rozvojové územie - plochy sídelnej zelene
- plochy lesov
- plochy vinic
- vodné toky a vodné plochy

Ochrana prírody a krajiny
- hranice CHKO
- maloplošné chránené územie (CHA, NPP, PP, NPR, PR)
- nivná oblasť (NO) - mimo chránené územie (CHA, NPP, PP, NPR, PR)
- územia európskeho významu
- chránené vtáčie územie
- Ramsarské lokality
- mokrade národného významu

Územný systém ekologickej stability
- biocentrum provincionálneho významu
- biocentrum nadregionálneho významu
- biocentrum regionálneho významu
- biokoridor provincionálneho významu
- biokoridor nadregionálneho významu
- biokoridor regionálneho významu
- Alpsko-Karpatský biokoridor

Ochrana prírodných zdrojov
- zdroje minerálnych vôd
- zdroje geotermálnych vôd
- CHVO Žitný ostrov
- ochranný les
- les osobitného určenia
- chránená pôda (1. - 4. trieda kvality podľa BPEJ)
- chránené ložiskové územie
- ložisko nevyhradených nerastov

Kultúrne hodnoty
- hrady, zrúcaniny
- mestská pamiatková rezervácia
- pamiatková zóna
- výber najvýznamnejších národných kultúrnych pamiatok
- územia s väzbou na kultúrno-historický potenciál

Negatívne javy
- skládka odpadu
- zdroj znečistenia vody
- zdroj znečistenia ovzdušia
- zosuvy
- dobývací priestor
- určené priesknumné územie
- navrhované priesknumné územie
- konfliktné javy v území

OCHRANA PRÍRODY A KRAJINY, ÚSES

M 1 : 250 000

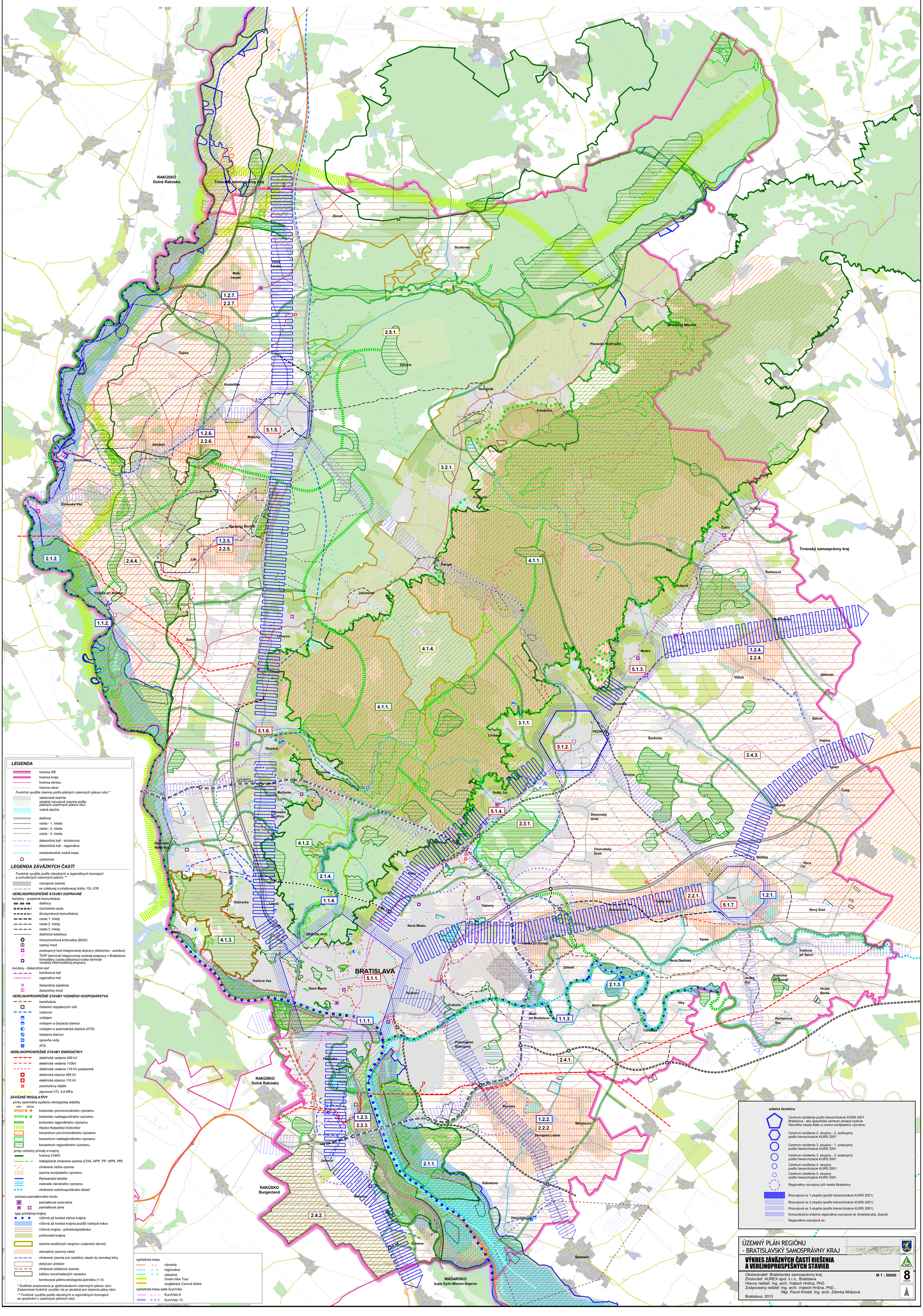

LEGENDA

- hranica SR
- hranica kraja
- hranica okresu
- hranica obce

*Funkčné využitie územia podľa platných územných plánov obcí **
- zastavané územie
- ostatné rozvojové územia podľa platných územných plánov obcí
- vodná plocha
- diaľnica
- cesta - 1. trieda
- cesta - 2. trieda
- cesta - 3. trieda
- železničná trať - koridorová
- železničná trať - regionálna
- medzinárodná vodná trasa
- cyklomost

LEGENDA ZÁVÄZNÝCH ČASTÍ

*Funkčné využitie podľa národných a regionálnych koncepcií a schválených územných plánov ***
- rozvojové územie
- os vzletovej a pristávacej dráhy 13L-31R

VEREJNOPROSPEŠNÉ STAVBY DOPRAVNÉ

koridory - pozemné komunikácie
- diaľnica
- rýchlostná cesta
- štvorpruhová komunikácia
- cesta 1. triedy
- cesta 2. triedy
- cesta 3. triedy
- diaľničné kolektory
- mimoúrovňová križovatka (MUK)
- cestný most
- prestupový bod integrovanej dopravy (železnica - autobus)
- TIOP (terminál integrovanej osobnej prepravy v Bratislave)
- trimodálny (cesta-železnica-voda) terminál verejnej intermodálnej prepravy

koridory - železničná sieť
- koridorová trať
- regionálna trať
- železničná zastávka
- železničný most

VEREJNOPROSPEŠNÉ STAVBY VODNÉHO HOSPODÁRSTVA
- kanalizácia
- čistiareň odpadových vôd
- vodovod
- vodojem
- vodojem a čerpacia stanica
- vodojem a automatická stanica (ATS)
- čerpacia stanica
- úpravňa vody
- ATS

VEREJNOPROSPEŠNÉ STAVBY ENERGETIKY
- elektrické vedenie 400 kV
- elektrické vedenie 110kV
- elektrické vedenie 110 kV podzemné
- elektrická stanica 400 kV
- elektrická stanica 110 kV
- prechodový objekt
- plynovod VTL 4,0 MPa

ZÁVÄZNÉ REGULATÍVY

prvky územného systému ekologickej stability

stav zámer
- biokoridor provincionálneho významu
- biokoridor nadregionálneho významu
- biokoridor regionálneho významu
- Alpsko-Karpatský biokoridor
- biocentrum provincionálneho významu
- biocentrum nadregionálneho významu
- biocentrum regionálneho významu

prvky ochrany prírody a krajiny
- hranica CHKO
- maloplošné chránené územie (CHA, NPP, PP, NPR, PR)
- chránené vtáčie územie
- územie európskeho významu
- Ramsarská lokalita
- mokrade národného významu
- chránená vodohospodárska oblasť

ochrana pamiatkového fondu
- pamiatková rezervácia
- pamiatková zóna

typy primárnej krajiny
- nížinná až horská riečna krajina
- nížinná až horská krajina pozdĺž vodných tokov
- nížinná krajina - poľnohospodárska
- podhorská krajina
- územie osobitných záujmov (vojenský obvod)
- rekreačný územný celok
- chránené územie pre osobitný zásah do zemskej kôry
- dobývací priestor
- chránené ložiskové územie
- ložisko nevyhradených nerastov
- bonitovaná pôdno-ekologická jednotka (1-4)

** Grafické znázornenie je zjednodušením územných plánov obcí. Znázornené funkčné využitie nie je záväzné pre územné plány obcí.*

*** Funkčné využitie podľa národných a regionálnych koncepcií sa spodrobní v územných plánoch obcí.*

cyklistická trasa
- národná
- regionálna
- oblastná
- Green bike Tour
- singletrack Cerová dráha

cyklistická trasa siete EuroVelo
- EuroVelo 6
- EuroVelo 13

sídelná štruktúra
- Centrum osídlenia podľa hierarchizácie KURS 2001 Bratislava - ako špecifické centrum plniace funkcie hlavného mesta štátu a centra európskeho významu
- Centrum osídlenia 2. skupiny - 2. poskupiny podľa hierarchizácie KURS 2001
- Centrum osídlenia 3. skupiny - 1. poskupiny podľa hierarchizácie KURS 2001
- Centrum osídlenia 3. skupiny - 2. poskupiny podľa hierarchizácie KURS 2001
- Centrum osídlenia 4. skupiny podľa hierarchizácie KURS 2001
- Centrum osídlenia 5. skupiny podľa hierarchizácie KURS 2001
- Regionálny rozvojový pól mesta Bratislavy
- Rozvojová os 1.stupňa (podľa hierarchizácie KURS 2001)
- Rozvojová os 2.stupňa (podľa hierarchizácie KURS 2001)
- Rozvojová os 3.stupňa (podľa hierarchizácie KURS 2001)
- Komunikačno-sídelná regionálna rozvojová os (bratislavská, župná)
- Regionálna rozvojová os

ÚZEMNÝ PLÁN REGIÓNU - BRATISLAVSKÝ SAMOSPRÁVNY KRAJ

VÝKRES ZÁVÄZNÝCH ČASTÍ RIEŠENIA A VEREJNOPROSPEŠNÝCH STAVIEB

M 1 : 50000

8 výkres

Obstarávateľ: Bratislavský samosprávny kraj
Zhotoviteľ: AUREX spol. s r.o., Bratislava
Hlavný riešiteľ: Ing. arch. Vojtech Hrdina, PhD.
Zodpovedný riešiteľ: Ing. arch. Vojtech Hrdina, PhD., Mgr. Pavol Kristeľ, Ing. arch. Zdenka Mrázová

Bratislava, 2013